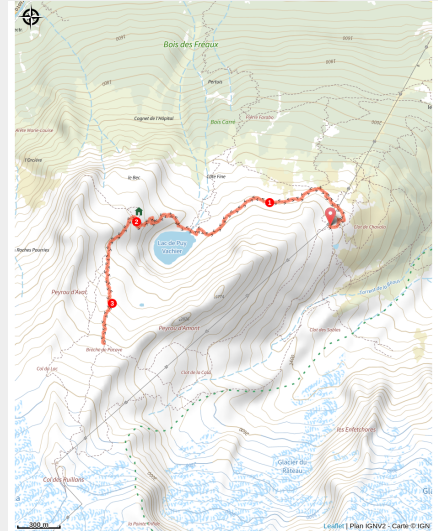


Brèche Pacave départ téléphérique 2400

Parc national des Ecrins



Le Râteau et les glaciers (©J.Selberg)



Au départ de la gare du téléphérique 2400 m, franchir la Brèche ou le col de Pacave, c'est s'aventurer en haute montagne et découvrir le versant nord de la Meije.

Ce passage offre une immersion au cœur de paysages sauvages, où se mêlent roches et glaciers, avec en toile de fond des panoramas grandioses sur le plateau d'Emparis, l'aiguille du Goléon et la vallée de la Romanche.

Informazioni utili

Pratica : A piedi

Durata : 3 h

Lunghezza : 7.0 km

Dislivello positivo : 633 m

Difficoltà : Media

Tipo : Andata e ritorno

Temi : Colle, Lago e ghiaccio,
Punto di vista, Rifugio

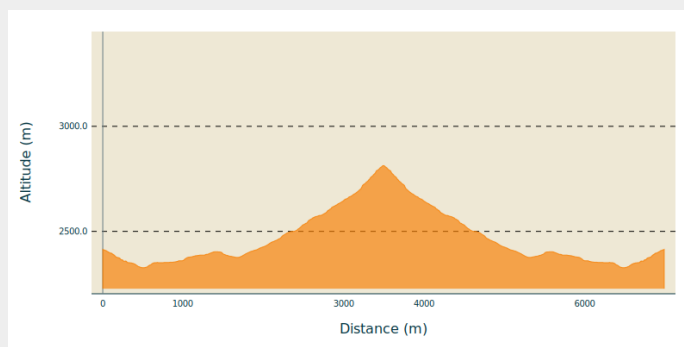
Itinerario

Partenza : Gare de téléphérique de 2400m

Arrivo : Gare de téléphérique de 2400m

Comuni : 1. La Grave

Profilo altimetro

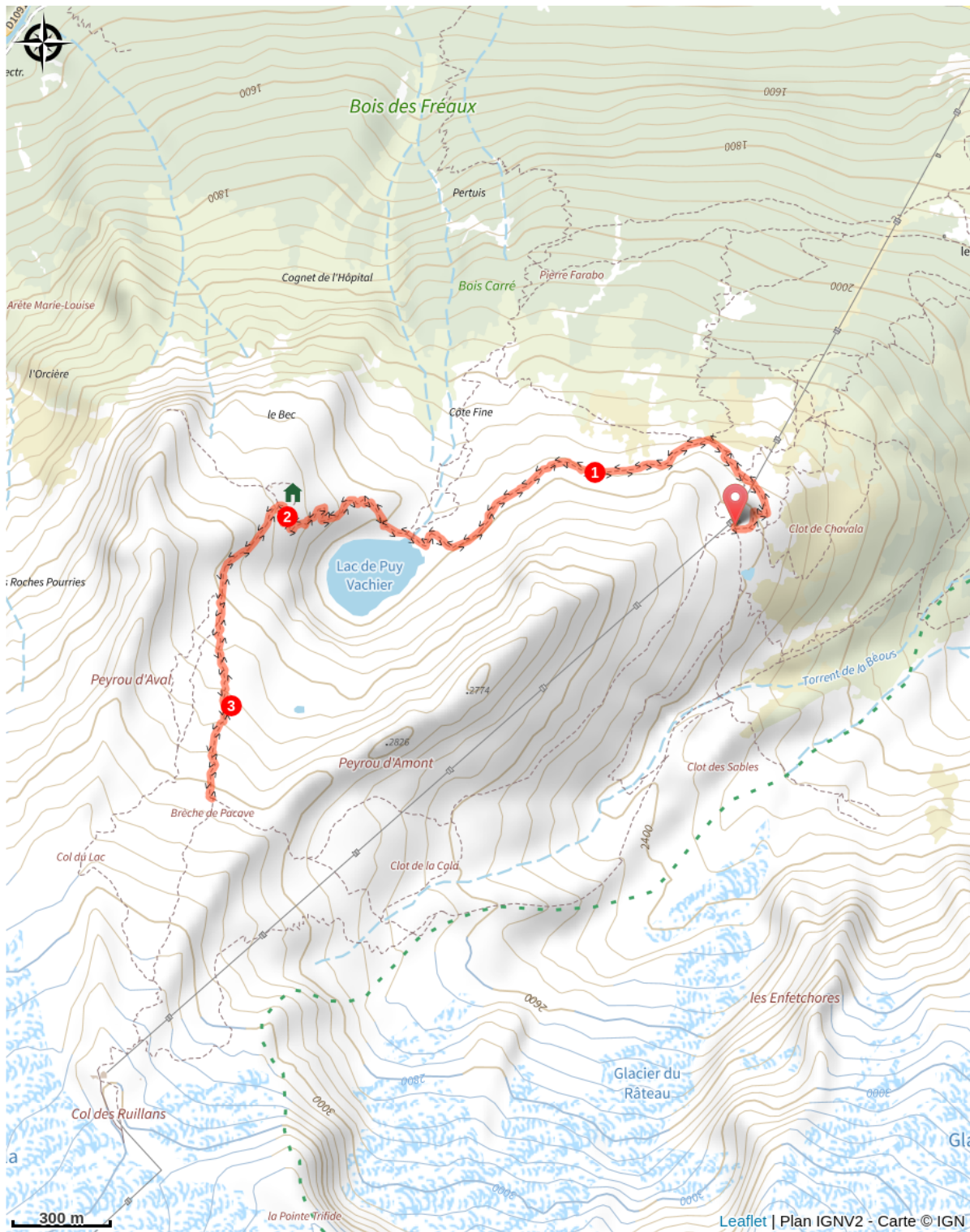


Altitudine minima 2327 m Altitudine massima 2813 m

1. Récupérer en sortant du téléphérique le sentier qui lui fait dos et serpente à destination du Lac de Puy Vachier.
2. Au niveau du lac, poursuivre le sentier à destination du refuge Evariste Chancel, mais ne pas tourner à droite lors du prochain embranchement à destination du refuge. Prendre à gauche, et remonter plein sud.
3. Viser la brèche qui entaille la crête du Pêyrrou d'Amont : le sentier peu visible se faufile entre les blocs de rocher et les plaques de neige pour arriver à l'altitude de la brèche. Traverser à gauche à l'horizontale et rejoindre le col (alt. 2840m).

Le retour se fait sur le même sentier qu'à l'aller.

Sulla tua strada...



Tutte le informazioni utili

Consigli

Il est conseillé de se renseigner sur l'enneigement au sommet avant d'emprunter cet itinéraire, d'autant que le balisage devient peu visible dans la moraine en altitude, nécessitant une bonne autonomie d'orientation.

Matériel

Chapeau/casquette pour s'abriter du fort ensoleillement. Lunettes de soleil, plusieurs litres d'eau, bâtons de marche, veste coupe-vent.

Accessibilità

Niveau d'accessibilité : Expérimenté

Luoghi di informazione

Bureau d'Information Touristique de La Grave

RD1091, 05320 La Grave

lagrave@hautesvallees.com

Tel : (+33) 04 76 79 90 05

<https://www.hautesvallees.com/la-grave/>



Fonte



Apidae

<http://www.apidae-tourisme.com>



Office de Tourisme des Hautes Vallées

<https://www.hautesvallees.com>