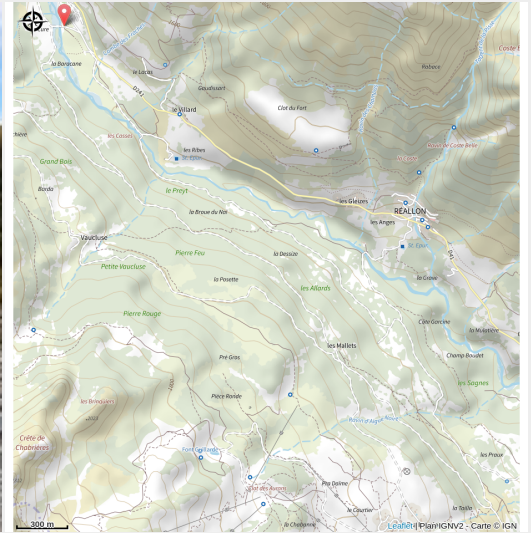


## Les Mallets

Embrunais - Réallon



le torrent de Réallon (florimont.tilliere)



*Un percorso molto facile che si snoda intorno al torrente Réallon.*

Esplorate una valle profonda dove il tempo sembra essersi fermato. Solo il fragore dell'acqua che scende dalle cime circostanti rompe la calma che regna lungo tutto il percorso.

### Informazioni utili

Pratica : Mountain bike elettrica

Durata : 45 min

Lunghezza : 9.0 km

Dislivello positivo : 168 m

Difficoltà : Molto facile

Tipo : Giro

Temi : Punto di vista

# Itinerario

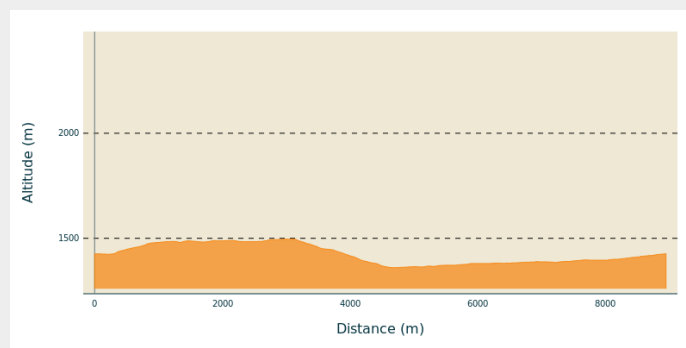
**Partenza** : Parco ricreativo, Réallon

**Arrivo** : Parcheggio per il tempo libero, Réallon

**Marcature** : 🚲 VTT

**Comuni** : 1. Réallon

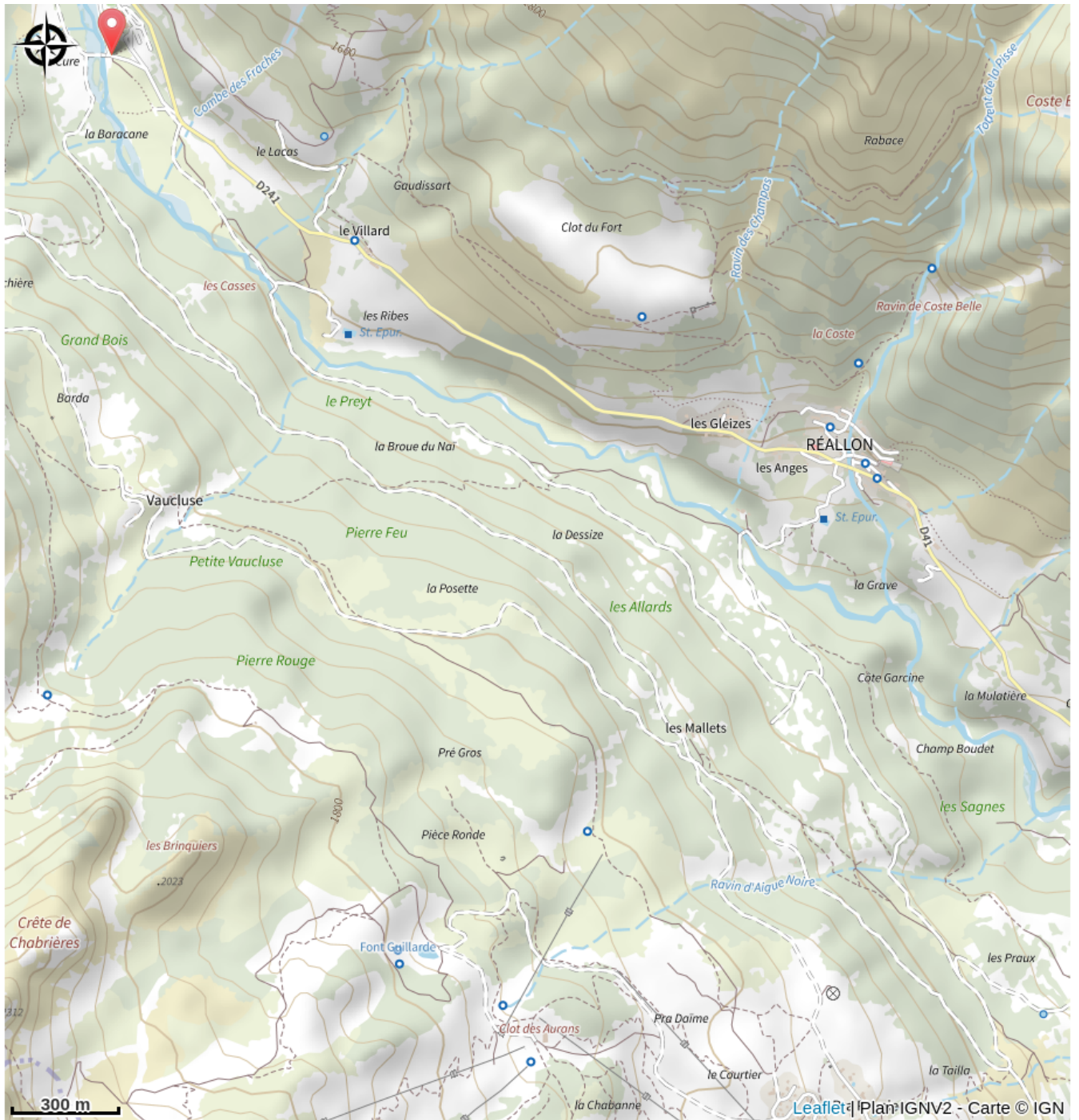
## Profilo altimetro



Altitudine minima 1361  
m

Altitudine massima 1498  
m

# Sulla tua strada...



# Tutte le informazioni utili

## Comment venir ?

### Trasporto

Transports en commun : [ccserreponcon.com](http://ccserreponcon.com)

### Accesso

Da Savines-le-Lac, seguire la D641 e poi la D9 prima di immettersi sulla D41, che diventa la D241 a Réallon.

### Parcheggio consigliato

Parcheggio dell'area sciistica nordica

## Luoghi di informazione

### Uffici del turismo Réallon stazione

Pra Prunier, 05160 Réallon

[reallon@serreponcontourisme.com](mailto:reallon@serreponcontourisme.com)

Tel : 0492442567

<http://www.reallon-ski.com>



## Fonte



Serre-Ponçon

<https://www.serreponcon.com>