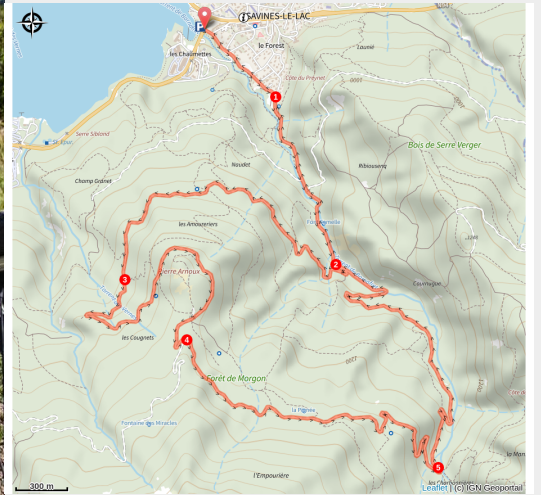


percorso 62 - Pierre Arnoux

Parc national des Ecrins - Savines-le-Lac



(Kinaphoto)



Un punto di vista imperdibile sul Lago di Serre-Ponçon: Le Belvédère de Pierre Arnoux

Sull'ubac del Grand Morgon, una rete di sentieri adatti allo sterrato attraversa un fitto bosco punteggiato da sorgenti e piacevoli bisogna fare un viaggio di ritorno per godere di uno dei punti panoramici più belli sul Lago di Serre-Ponçon e sul Mont Guillaume.

Informazioni utili

Pratica : Gravel

Durata : 1 h 15

Lunghezza : 13.1 km

Dislivello positivo : 547 m

Difficoltà : Facile


Tipo : Giro

Temi : Lago e ghiacciaio, Punto di vista

Itinerario

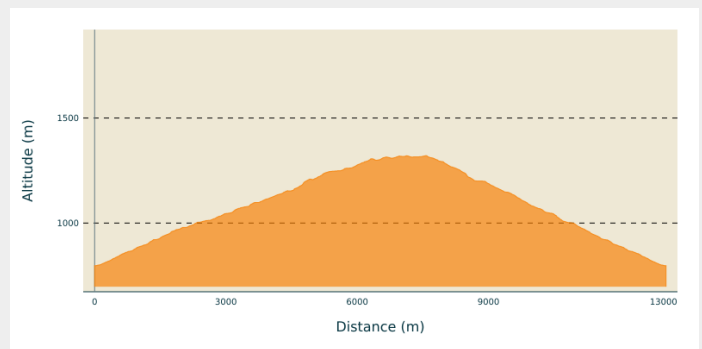
Partenza : Savines-le-Lac

Arrivo : Savines-le-Lac

Marcature :  PR  GRP

Comuni : 1. Savines-le-Lac

Profilo altimetro



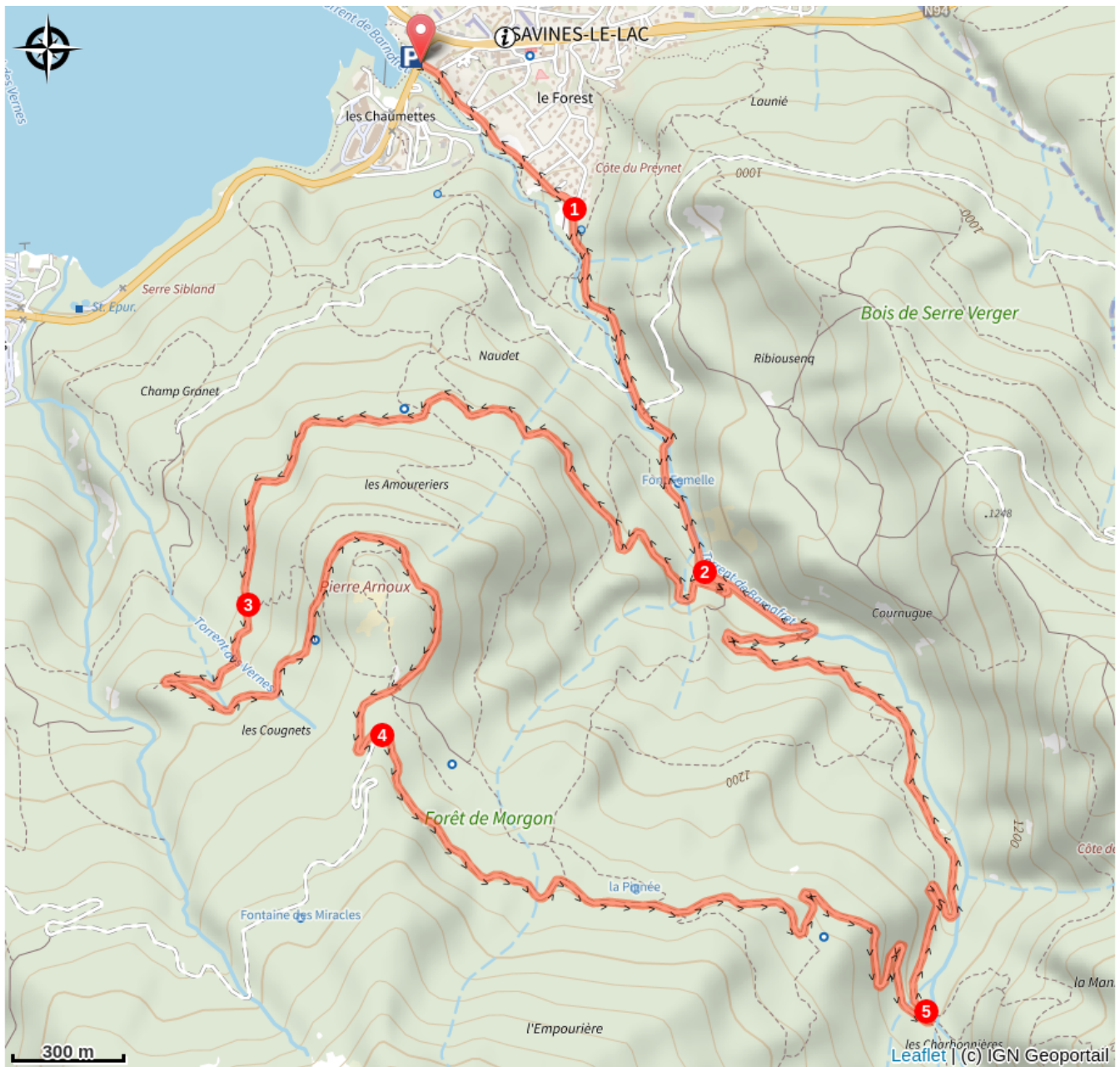
Altitudine minima 798
m

Altitudine massima 1322
m

1. Dal ghiacciaio Relais Fleuri, salite sulla strada di fronte (rue du Morgon). All'altezza del torrente du Barnafret, proseguite dritto sulla strada (D468T).
2. Al posto DFCI, lasciate la strada e salite sulla pista a destra (DFCI H1). Rimanga sulla pista principale.
3. Al cartello Pierre Arnoux, continuate a salire sul sentiero principale. Lasci l'area pic-nic sulla destra e prosegua dritto.
4. All'incrocio dopo il parcheggio, girate a sinistra. Rimanete sul sentiero principale. All'area picnic Fontaine d'Aubers, scendete lungo il sentiero principale a sinistra.
5. All'area picnic di Charbonnières, girate a sinistra e proseguite dritto sulla pista principale. Dopo il ponte, continuate a sinistra e unitevi alla strada che scende a Savines-le-Lac. Rimanete sulla Rue du Morgon fino al ritorno al ghiacciaio e magari godetevi un dolce meritato?

".

Sulla tua strada...



Tutte le informazioni utili

Consigli

Avant de partir vérifiez l'état de votre vélo, surveillez la météo et équipez vous selon la saison et la durée de votre randonnée.

Vous évoluez en zone de montagne, privilégiez des pneus de Gravel large, des freins à disque hydraulique et maîtrisez votre vitesse.

Prudence dans la descente du Hameau de Vière et pour rejoindre la vallée de la Durance.

Pour plus de confort faites appel à un moniteur de cyclisme

Secours : 112

Comment venir ?

Trasporto

SNCF: Gare de Chorges, Embrun <https://www.sncf-connect.com/>

Bus: Valserres, La Bâtie Neuve, Chorges, Puy Saint Eusèbe, Puy Sanières, Embrun Baratier, Les Orres, Remollon, Theus, Espinasse

Marsiglia-Briançon: (LER29)

Marsiglia, Nizza: Lignes Express Régionales (LER) +33 (0)809 400 415

Grenoble: Transisère +33 (0)4 26 16 38 38

Gap-Barcelonnette (LER535)

Area di car-pooling: rotonda des Orres – 05200 Baratier

aereo:

Aeroporto Marseille Provence (Marsiglia Provenza) (188km) – +33 (0)820 811 414

Aeroporto Grenoble Alpes Isère (158km) – +33 (0)4 76 65 48 48

Aeroporto Lione Saint Exupéry – (203 km) +33 (0)826 800 826

Aeroporto Torino Caselle – (178km) + 39 011 567 63 80

Accesso

Da Grenoble, Lione, Parigi: RN 85 o RN 75. Da Marsiglia, Montpellier A51 fino a La Saulce, segua le indicazioni per Tallard (D942) e Briançon (RN 94).

Parcheggio consigliato

Parcheggio della gelateria Le Relais Fleuri, Savines le Lac

Luoghi di informazione

Uffici del turismo Savines-le-Lac

9 Avenue de la Combe d'Or, 05160
Savines-le-Lac

savineslelac@serreponcon-tourisme.com

Tel : 0492443100

<https://www.serreponcon-tourisme.com/>



Fonte



Serre-Ponçon

<https://www.serreponcon.com>