percorso 58 - Il giro di Crévoux

(Kinaphoto)

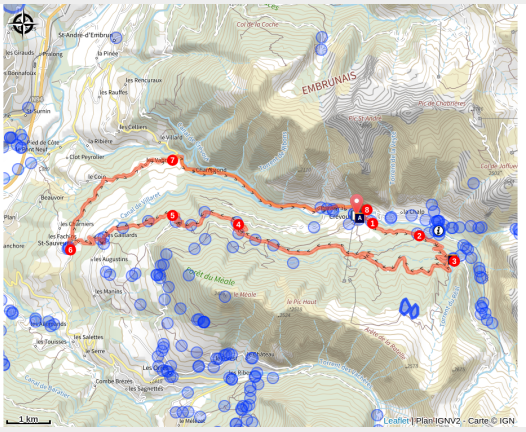

Crévoux è il villaggio più alto della Communauté de Commune de Serre-Ponçon. scoprite la sua tranquillità, i suoi pendii ombrosi e le sue frazioni lungo l'omonimo torrente.

Seguendo il percorso Méale, il percorso di Crévoux prosegue sotto i larici sul lato della valle di Crévoux. Passare da un punto panoramico all'altro e attraversare una serie di frazioni prima di ritornare alla località del villaggio.

Informazioni utili

Pratica : Gravel

Durata : 2 h 30

Lunghezza : 28.2 km

Dislivello positivo : 924 m

Difficoltà : Media

Tipo : Giro

Temi : Lago e ghiacciao, Pastoralismo, Punto di vista

Itinerario

Partenza : Crévoux
Arrivo : Crévoux
Marcature : PR GRP
Comuni : 1. Crévoux
2. Saint-Sauveur

Profilo altimetro

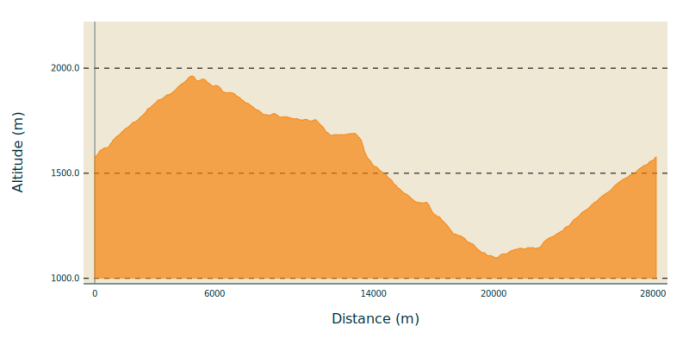

Altitudine minima 1098 m

Altitudine massima 1963 m

1. Dalla piazza del villaggio, prendete la strada che porta dal monumento ai caduti. All'altezza di "Champ La font 2", salite sul sentiero sassoso verso la frazione di La Chalp. Proseguite dritto sul sentiero principale. Al Travers du Moulin proseguite dritto sul sentiero.
2. Nella curva continuate dritto (salita sassosa). Nella curva della strada (D39T), salite a destra.
3. All'area picnic, girate a destra 2 volte. Rimanete sulla strada principale e tortuosa.
4. Prendete la discesa, nella curva di un sentiero prendere a destra. All'incrocio proseguite dritto (possibile ritorno rapido a destra con il percorso 57 blu)
5. All'incrocio del sentiero DFCI H24, scendete a destra. A Faravelle proseguite dritto in discesa e poi girare a destra. All'incrocio (alla fine del percorso pianeggiante), andate a destra e rimanete sul percorso principale.
6. Aux Gaillards, scendete a destra verso Saint-Sauveur sulla strada. All'altezza della chiesa di Saint-Sauveur, /!\ girate a destra sulla strada.
7. Svoltate a destra attraverso la frazione di "Coin haut" e poi "Vabres", rimanendo sulla strada principale. Alla curva della strada D39, andate a destra in direzione di Crévoux.
8. Alla D139 salire sulla strada a destra verso la località di Crévoux. Ritornate al parcheggio.

Sulla tua strada...

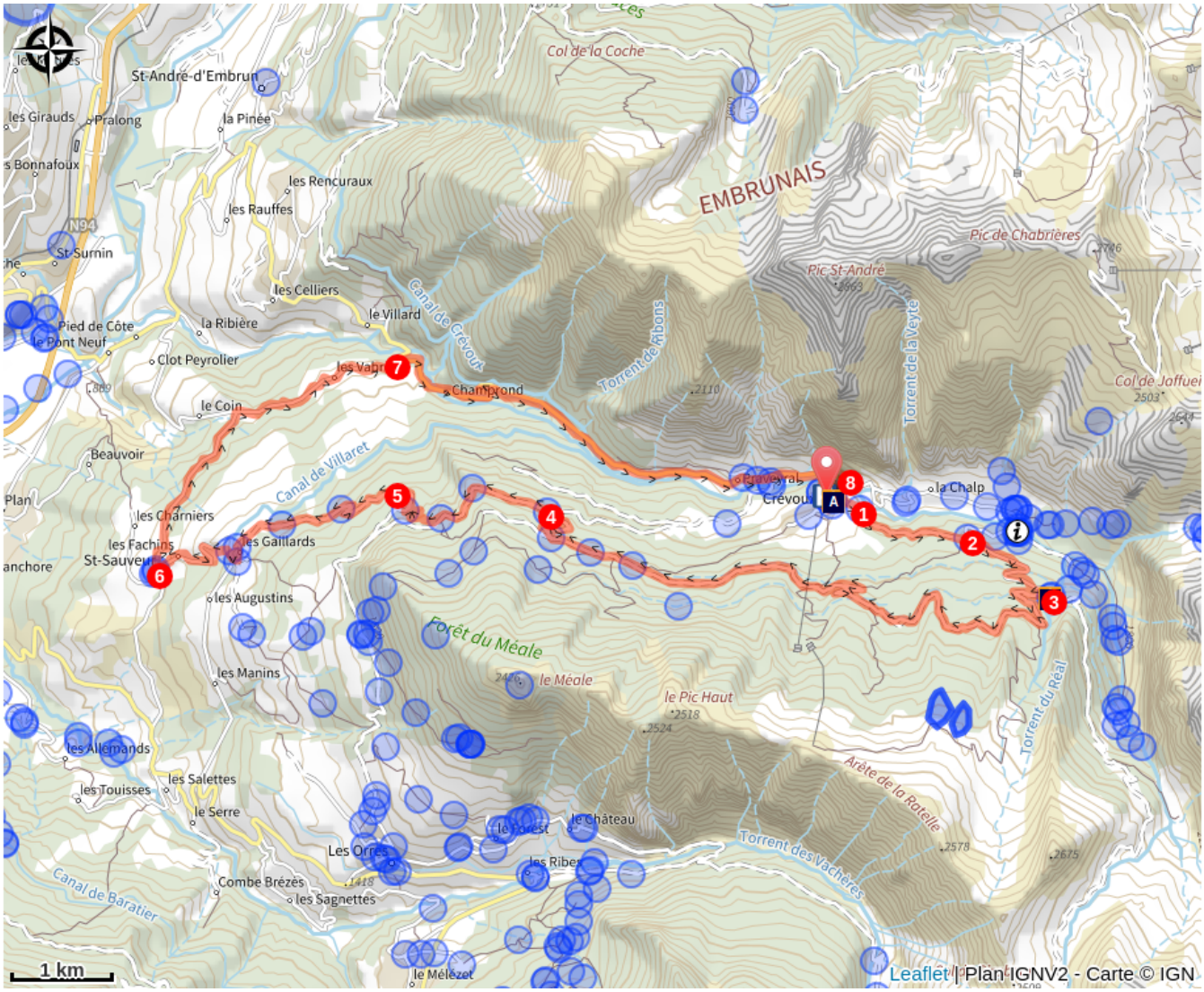

Crévoux (A)

Cabane des Espagnols (B)

Tutte le informazioni utili

Cani per la protezione del gregge

En alpage, les chiens de protection sont là pour protéger les troupeaux des prédateurs (loups, etc.).

Lorsque je randonne, j'adapte mon comportement en contournant le troupeau et en marquant une pause pour que le chien m'identifie.

En savoir plus sur les gestes à adopter avec le dossier Chiens de protection : un contexte et des gestes à adopter.
Racontez votre rencontre en répondant à cette enquête.

Consigli

Avant de partir vérifiez l'état de votre vélo, surveillez la météo et équipez vous selon la saison et la durée de votre randonnée.
Vous évoluez en zone de montagne, privilégiez des pneus de Gravel large, des freins à disque hydraulique et maitrisez votre vitesse.
Prudence dans la descente du Hameau de Vière et pour rejoindre la vallée de la Durance.
Pour plus de confort faites appel à un moniteur de cyclisme
Secours : 112

Comment venir ?

Trasporto

SNCF: Stazione di Chorges, Embrun https://www.sncf-connect.com/
Bus: Valserres, La Bâtie Neuve, Chorges, Puy Saint Eusèbe, Puy Sanières, Embrun Baratier, Les Orres, Remollon, Theus, Espinasse
Marsiglia-Briançon: (LER29)
Marsiglia, Nizza: Lignes Express Régionales (LER) +33 (0)809 400 415
Grenoble: Transisère +33 (0)4 26 16 38 38
Gap-Barcelonnette (LER535)
Area di car-pooling: rotonda des Orres – 05200 Baratier
aereo:
Aeroporto Marseille Provence (Marsiglia Provenza) (188km) – +33 (0)820 811 414

Aeroporto Grenoble Alpes Isère (158km) – +33 (0)4 76 65 48 48
Aeroporto Lione Saint Exupéry – (203 km) +33 (0)826 800 826
Aeroporto Torino Caselle – (178km) + 39 011 567 63 77

Accesso

Da Grenoble, Lione, Parigi: RN 85 o RN 75. A Gap RN 94 in direzione di Briançon.

Parcheggio consigliato

Piazza del villaggio, Crévoux

Luoghi di informazione

Uffici del turismo Crévoux
Le pont du plan, la Chalp, 05200 Crévoux

crevoux@serreponcon-tourisme.com
Tel : +33 (0)7 86 07 56 78
https://www.crevoux.fr

Uffici del turismo Embrun
Place Général Dosse - BP 49, 05202 Embrun

embrun@serreponcon-tourisme.com
Tel : 0492437272
https://www.serreponcon-tourisme.com/

Fonte

Serre-Ponçon

https://www.serreponcon.com

Sulla tua strada...

🕐 Crévoux (A)

Circondato da vette che sfiorano i 3.000 metri, come il Grand Parpaillon e il Pic Saint André, il villaggio di Crévoux occupa una valle profonda che ha visto la nascita di diverse frazioni, tra cui quella di La Chalp, che si estende su una stretta terassa alluvionale. Un tempo al centro di un'importante industria artigianale con l'ascesa della cesteria e dell'ebanisteria, il villaggio ruota oggi intorno alla sua piccola stazione sciistica, creata nel 1937, che la rende una delle più antiche delle Hautes-Alpes.

🕐 Cabane des Espagnols (B)

Questa capanna è un memoriale dei rifugiati spagnoli che furono mobilitati a Crévoux per mantenere e riparare la strada del Parpaillon, che era di interesse militare durante questo periodo travagliato. Il campo spagnolo di Crévoux fu allestito nel 1939, alla vigilia della Seconda Guerra Mondiale e al tramonto della Guerra Civile Spagnola, che vide la vittoria di Franco e la fuga di molti repubblicani spagnoli in Francia.