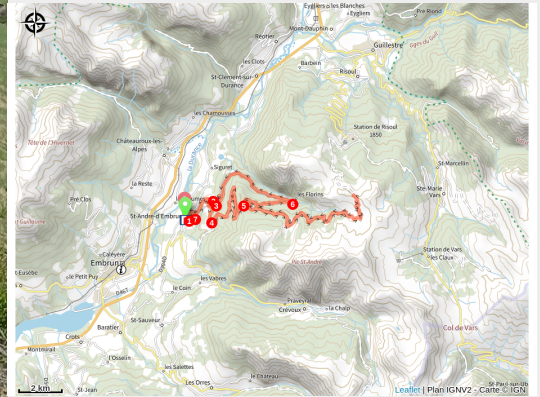


percorso 56 - Le Col Valbelle

Saint-André-d'Embrun



(Emmanuel DANJOU)



Più abbordabile del suo cugino, il Parpaillon, la salita al Col de Valbelle offre piacevoli percorsi per lo sterrato in un ambiente che parla da sé.

L'ascesa culmina a 2382 m in un'atmosfera montana. Questo passo da non perdere si trova sugli alpeggi della località di Risoul. Una parte del percorso è un out-and-back e, al Col de la Cloche, una bella discesa su una vecchia strada con vista sul torrente Risoul completa l'itinerario.

Informazioni utili

Pratica : Gravel

Durata : 3 h 45

Lunghezza : 42.4 km

Dislivello positivo : 1519 m

Difficoltà : Media

Tipo : Giro

Temi : Cima, Colle, Lago e ghiaccio

Itinerario

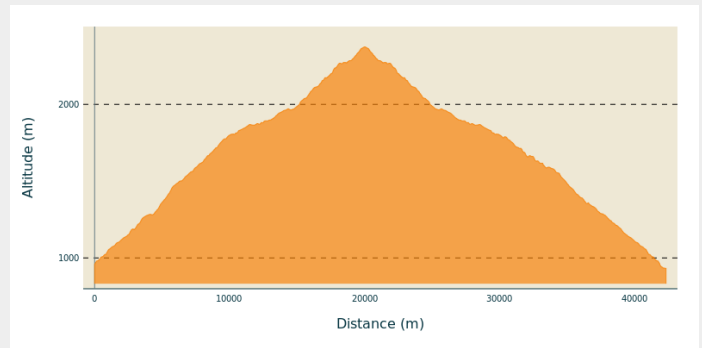
Partenza : Saint-André-d'Embrun

Arrivo : Saint-André-d'Embrun

Marcatore : — PR

Comuni : 1. Saint-André-d'Embrun
2. Risoul

Profilo altimetro

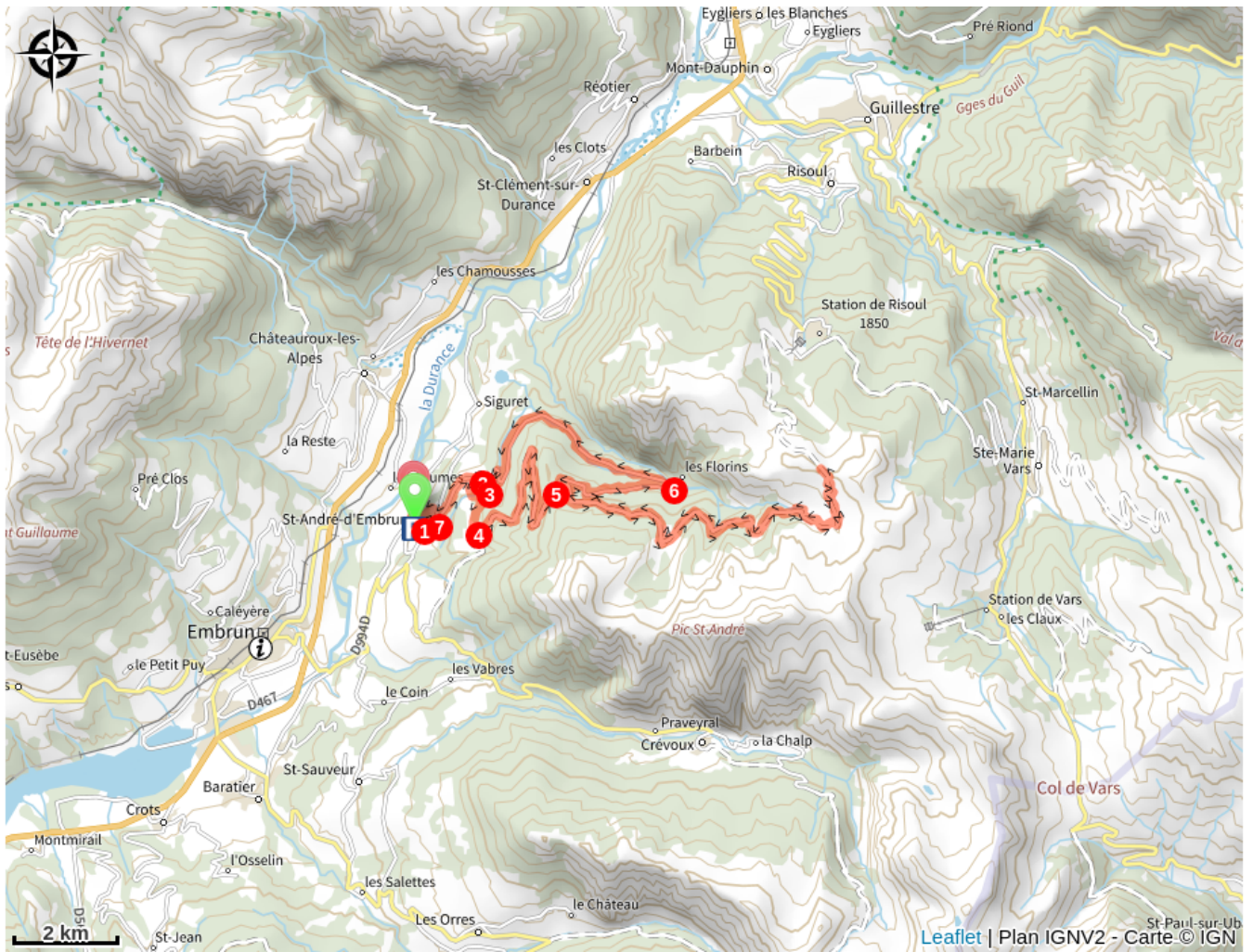


Altitudine minima 933
m

Altitudine massima 2375
m

1. Alla scuola Saint-André d'Embrun, al lavatoio andate a destra e seguite il sentiero Clotinard in salita. Alla strada, salite a destra e poi a sinistra sulla strada forestale (DFCI traccia H33).
2. Poco dopo il bivio con il percorso 55 blu, salite sul sentiero a destra lungo il bordo del campo e del bosco, poi girate a sinistra sul sentiero più ondulato. All'incrocio di 5 sentieri, prendete il secondo a sinistra./!\ tratto ripido e sassoso.
3. Alla carreggiata, svoltate a destra e proseguite per 1 km prima di svoltare a sinistra all'altezza della casa.
4. Seguite il Col de la Coche, rimanendo sulla strada forestale Eaux Pendantes.
5. All'altezza dello Chalet de la Coche (fontana), girate a destra sul sentiero in salita (il meno ripido e il più pulito). Raggiungete il Colle, superando i 2 ristoranti d'alta quota e rimanendo sul sentiero principale.
6. Ritornando allo Chalet de la Coche, scendete sulla strada a destra./!\ Discesa veloce con interruzioni di pendenza e buche.
7. All'uscita del bosco comunale, scendete sulla strada a destra in direzione di Saint-André e poi a sinistra, con un tornante nel sentiero sassoso, per raggiungere il punto di arrivo.

Sulla tua strada...



Tutte le informazioni utili

i Cani per la protezione del gregge

En alpage, les chiens de protection sont là pour protéger les troupeaux des prédateurs (loups, etc.).

Lorsque je randonne, j'adapte mon comportement en contournant le troupeau et en marquant une pause pour que le chien m'identifie.

En savoir plus sur les gestes à adopter avec le dossier [Chiens de protection : un contexte et des gestes à adopter](#).

Racontez votre rencontre en répondant à cette [enquête](#).



! Consigli

Avant de partir vérifiez l'état de votre vélo, surveillez la météo et équipez vous selon la saison et la durée de votre randonnée.

Vous évoluez en zone de montagne, privilégiez des pneus de Gravel large, des freins à disque hydraulique et maîtrisez votre vitesse.

Prudence dans la descente du Hameau de Vière et pour rejoindre la vallée de la Durance.

Pour plus de confort faites appel à un moniteur de cyclisme
Secours : 112

Comment venir ?

Trasporto

SNCF: Stazione di Chorges, Embrun <https://www.sncf-connect.com/>

Bus: Valserres, La Bâtie Neuve, Chorges, Puy Saint Eusèbe, Puy Sanières, Embrun Baratier, Les Orres, Remollon, Theus, Espinasse

Marsiglia-Briançon: (LER29)

Marsiglia, Nizza: Lignes Express Régionales (LER) +33 (0)809 400 415

Grenoble: Transisère +33 (0)4 26 16 38 38

Gap-Barcelonnette (LER535)

Area di car-pooling: rotonda des Orres – 05200 Baratier

aereo:

Aeroporto Marseille Provence (Marsiglia Provenza) (188km) – +33 (0)820 811 414

Aeroporto Grenoble Alpes Isère (158km) – +33 (0)4 76 65 48 48
Aeroporto Lione Saint Exupéry – (203 km) +33 (0)826 800 826
Aeroporto Torino Caselle – (178km) + 39 011 567 63 75

Accesso

Da Marsiglia, Montpellier A51 fino a La Saulce, proseguire verso Tallard (D942) e Briançon (RN 94).

Parcheggio consigliato

Parcheggio Place de la Mairie, Saint-André-d'Embrun

i Luoghi di informazione

Uffici del turismo Embrun

Place Général Dosse - BP 49, 05202
Embrun

embrun@serreponcon-tourisme.com

Tel : 0492437272

<https://www.serreponcon-tourisme.com/>



Fonte



Serre-Ponçon

<https://www.serreponcon.com>