percorso 48 - Les Belvédères de Serre-Ponçon

Parc national des Ecrins

(Kinaphoto)

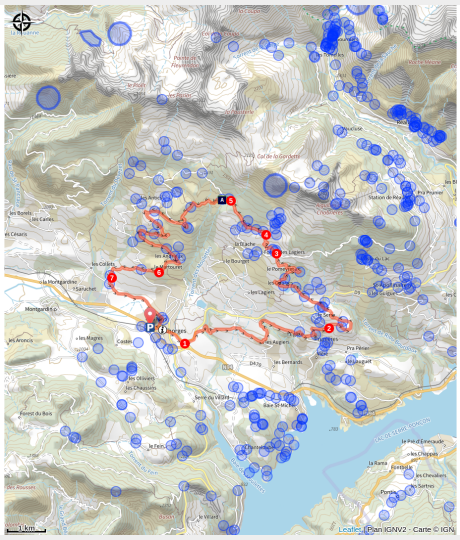

salite in alto per ammirare il lago di Serre-Ponçon e le Aiguilles de Chabrières.

Una salita lunga e costante in simmetria con la discesa, il tutto con una panoramica sul lago e sotto le Aiguilles de Chabrières: ecco un riassunto di questo percorso sterrato di Les Belvédères de Serre-Ponçon. E' possibile collegarsi al percorso Réallon tramite le indicazioni del Tour de Serre Ponçon.

Informazioni utili

Pratica : Gravel

Durata : 2 h 15

Lunghezza : 27.2 km

Dislivello positivo : 819 m

Difficoltà : Media

Tipo : Giro

Itinerario

Partenza : Chorges
Arrivo : Chorges
Marcature : GR
Comuni : 1. Chorges
2. Prunières

Profilo altimetro

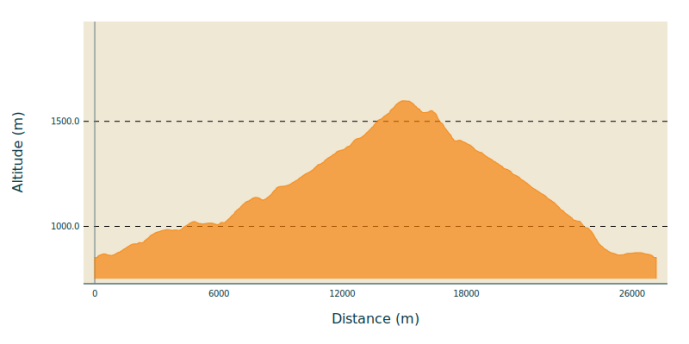

Altitudine minima 851 m

Altitudine massima 1598 m

1. Alla Stazione di Chorges, alla rotatoria, ditigetevi verso il centro città. Superata la Brasserie des Alpes, proseguite dritto attraverso il centro città. Prima della N94, proseguite a sinistra sulla D9 in direzione Réallon.
2. Alla fattoria, girare a destra verso Les Augiers (indicazioni GR). Al cartello d'ingresso della frazione, salire sul sentiero a sinistra. All'altezza della route des Puy, (D109) scendere a destra e raggiungere la frazione "L'Eglise". Una volta lì, svoltate a sinistra sulla route de Chabrières. Continuare a salire sulla strada principale tortuosa. Al punto panoramico sulla curva, andate a destra sul Chemin de la Clouisse.
3. Dopo la fattoria (attenzione al Patou), svoltate a destra. Rimanete in piano sul sentiero principale intorno alla collina. All'incrocio di 4 sentieri, continuate a salire lungo il sentiero sassoso. Proseguite dritto: attraversate la strada D9, continuate sulla route des Gourres. Alla frazione di Pomeyret, continuate sulla strada principale e tortuosa. All'altezza del sentiero DFCI F8, continuate dritto sul GR.
4. Continuate sulla strada forestale Joubelle (Piste DFCI F1). All'indicatore DFCI, proseguite a destra, oltrepassate la fontana e rimanete sulla pista principale (sentiero sassoso DFCI F1).
5. Al tracciato DFCI S7, scendete a sinistra (segnavia GR). Attraversate il borgo (punto panoramico). /!\ E' una discesa piuttosto sassosa. Dopo la "Serre du corbeau", proseguite a sinistra sul GR 50, poi dritto in direzione di Les Andrieux.
6. Nella curva, continuate sul sentiero a destra. Poi scendete la strada tortuosa a sinistra. A Les Thomassons, scendete lungo la strada a sinistra.
7. Alla fermata dell'autobus (specchio), girate a sinistra e poi subito a destra. Proseguite dritto sulla piccola strada. Alle rotatorie, girate due volte a destra, seguendo le indicazioni per Gap e poi per la stazione SNCF e siete arrivati al traguardo.

Sulla tua strada...

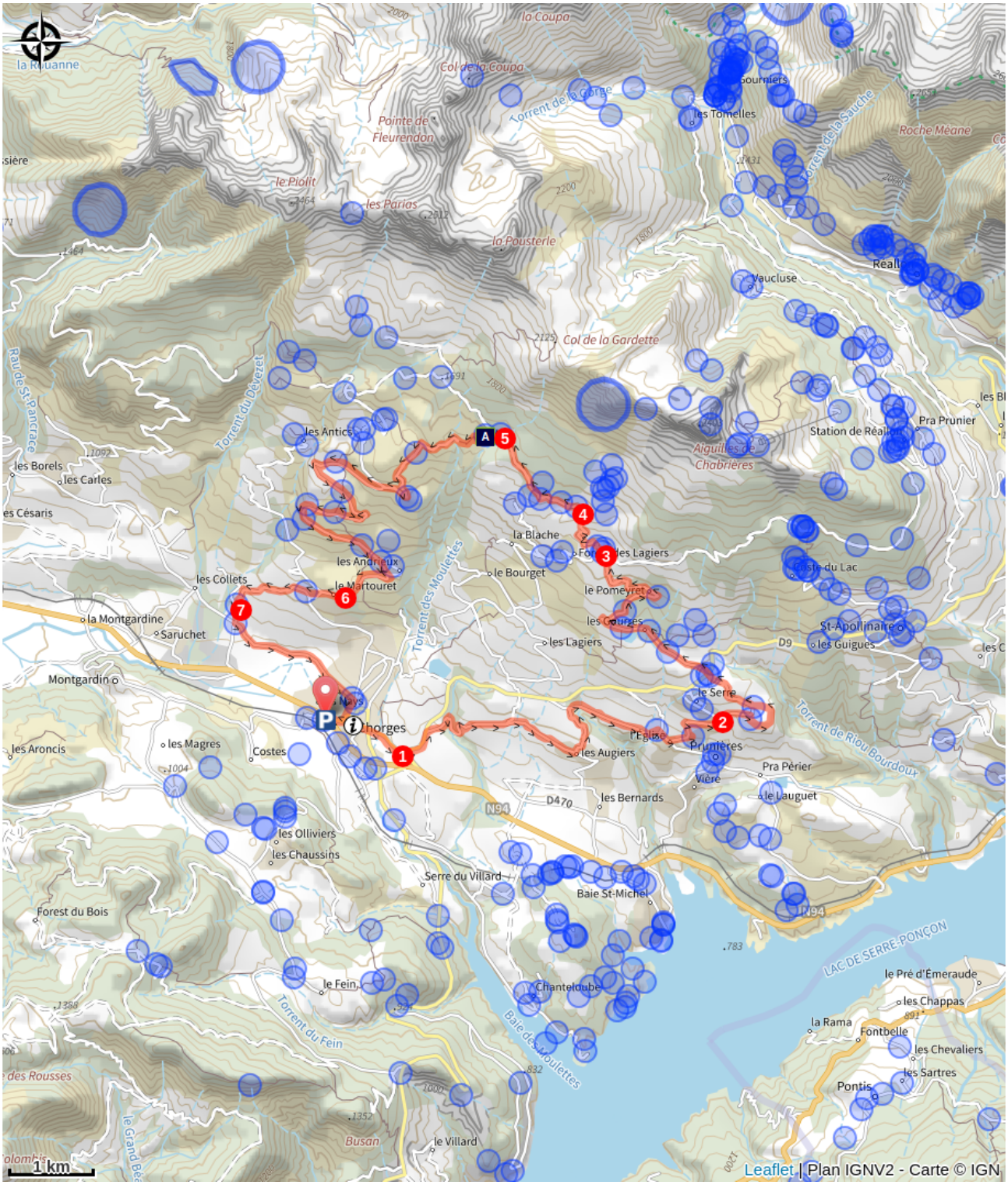

Sito Natura 2000 "Piolit-Pic de Chabrières (A)

Tutte le informazioni utili

Cani per la protezione del gregge

En alpage, les chiens de protection sont là pour protéger les troupeaux des prédateurs (loups, etc.).

Lorsque je randonne, j'adapte mon comportement en contournant le troupeau et en marquant une pause pour que le chien m'identifie.

En savoir plus sur les gestes à adopter avec le dossier Chiens de protection : un contexte et des gestes à adopter.
Racontez votre rencontre en répondant à cette enquête.

Consigli

Avant de partir vérifiez l'état de votre vélo, surveillez la météo et équipez vous selon la saison et la durée de votre randonnée.
Vous évoluez en zone de montagne, privilégiez des pneus de Gravel large, des freins à disque hydraulique et maitrisez votre vitesse.
Prudence dans la descente du Hameau de Vière et pour rejoindre la vallée de la Durance.
Pour plus de confort faites appel à un moniteur de cyclisme
Secours : 112

Comment venir ?

Trasporto

SNCF: Stazione di Chorges, Embrun https://www.sncf-connect.com/
Bus: Valserres, La Bâtie Neuve, Chorges, Puy Saint Eusèbe, Puy Sanières, Embrun Baratier, Les Orres, Remollon, Theus, Espinasse
Marsiglia-Briançon: (LER29)
Marsiglia, Nizza: Lignes Express Régionales (LER) +33 (0)809 400 415
Grenoble: Transisère +33 (0)4 26 16 38 38
Gap-Barcelonnette (LER535)
Area di car-pooling: rotonda des Orres – 05200 Baratier
aereo:
Aeroporto Marseille Provence (Marsiglia Provenza) (188km) – +33 (0)820 811 414

Aeroporto Grenoble Alpes Isère (158km) – +33 (0)4 76 65 48 48
Aeroporto Lione Saint Exupéry – (203 km) +33 (0)826 800 826
Aeroporto Torino Caselle – (178km) + 39 011 567 63 67

Accesso

Da Grenoble, Lione, Parigi: RN 85 o RN 75. A Gap RN 94 in direzione di Briançon.

Parcheggio consigliato

Stazione SNCF di Chorges, Chorges

Luoghi di informazione

Uffici del turismo Chorges
Grand rue, 05230 Chorges

chorges@serreponcon-tourisme.com
Tel : 0492506425
https://www.serreponcon.com

Fonte

Serre-Ponçon

https://www.serreponcon.com

Sulla tua strada...

Sito Natura 2000 "Piolit-Pic de Chabrières (A)

(Le Piolit 2664m, les aiguilles de Chabrières 2403m)
Queste praterie, ghiaioni e foreste ospitano specie rare e protette come l'astragalo dalla coda di volpe e la potentilla del Delfinato (per le piante), la tartaruga screziata, la pernice bartavelle, il grande rinolofo, il gambero dalle zampe bianche, la rana rossa e l'aquila reale (per gli animali).