# Giro 47 - Chanteloube

(Kinaphoto)

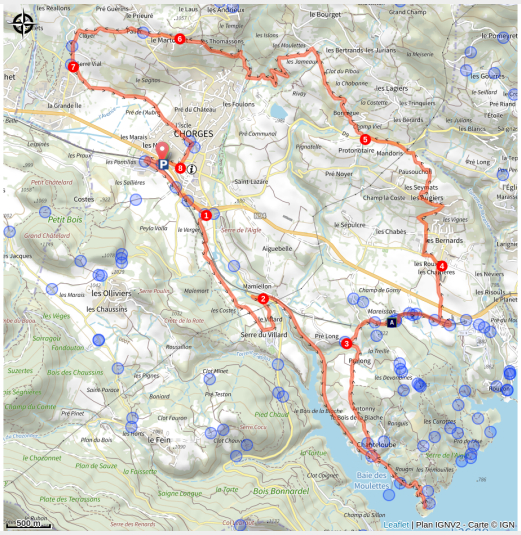


*Un luogo eccezionale per picnic e possibilitò di bagnarsii: la baia di Chanteloube e il suo viadotto sommerso.*

Questo tour di Chorges è un percorso di sterrato blu piuttosto difficile per un blu, che può essere accorciato se necessario presso la frazione di Les Augiers. Se si è più sportivi, possibile anche affrontare il percorso "Les Belvédères de Serre-Ponçon". Questa pista offre una vista panoramica sul lago di Serre-Ponçon e attraversa una moltitudine di frazioni.

## Informazioni utili

Pratica : Gravel

Durata : 1 h 45

Lunghezza : 23.7 km

Dislivello positivo : 599 m

Difficoltà : Facile

Tipo : Giro

Temi : Lago e ghiacciao, Punto di vista

# Itinerario

**Partenza** : Chorges
**Arrivo** : Chorges
**Marcature** : PR GRP
**Comuni** : 1. Chorges

## Profilo altimetro

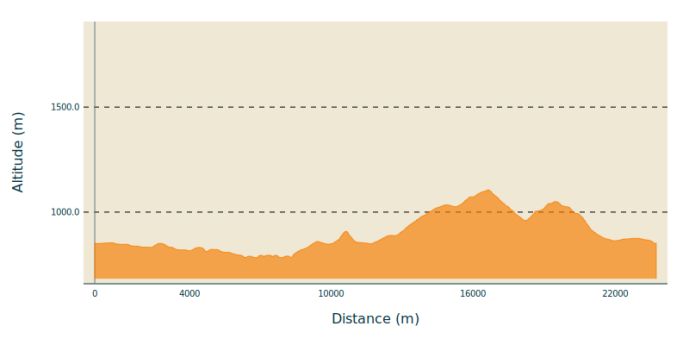


Altitudine minima 783 m

Altitudine massima 1106 m

1. Alla Stazione di Chorges, ditigetevi verso al supermercato Intermarché. Attraversate la linea ferroviaria e girate a sinistra. All'incrocio, tornate indietro sul passaggio a livello a sinistra e seguite le indicazioni per Baie Saint-Michel. Prima della strada principale, svoltate a destra in direzione Serre du Villard./!\ Rallentate per svoltare a destra sotto il ponte della ferrovia SNCF.
2. Au Villard, salite sul vecchio sentiero a sinistra. Alla strada girate a destra e poi alla prima a sinistra verso la Baie de Chanteloube. Alla vecchia Stazione di Chanteloube, proseguite dritto per fare un giro (area picnic a Chanteloube)
3. Tornando alla vecchia Stazione di Chanteloube, prendete il bivio a sinistra e attraversate il ponte. All'altezza di Chapelle St Jacques, salite sulla strada a sinistra. La strada diventa un sentiero sassoso. A Pralong, prendete la stradina a sinistra. Poi, dopo circa 200 metri prendete il sentiero a destra che sale verso la Baia di Saint-Michel.
4. A Pré Long Haut, girate a destra sul sentiero DFCI E93 in direzione Baie Saint-Michel. A Champ de Gorny, prendete il sentiero asfaltato a sinistra verso Baie Saint-Michel. A Mareisson, proseguite dritto fino a raggiungere la ferrovia e prendete il sentiero di fronte in direzione di Baie Saint-Michel. Rimanete lungo la ferrovia fino a raggiungere il ponte. attraversate il ponte a sinistra (binario SNCF), poi attraversate la strada (N94)/!\. Alla fermata dell'autobus Les Bernards (incrocio), girate a sinistra.
5. A 300 metri dall'incrocio precedente, lasciate la strada e prendete il sentiero sulla destra e proseguite dritti. Una volta tornati sulla strada, girate a sinistra, attraversate la frazione di Augiers e prendete il sentiero a destra (è possibile un ritorno rapido a Chorges, sempre dritto). All'altezza della D109 e della D9, salite e poi andate a sinistra verso Chorges. Al punto di riciclo, prendere la stradina a destra in direzione di Les Bérards. All'indicazione per La Bonnigue (sulla curva), svoltate a sinistra. Proseguite dritto sulla strada principale.
6. Alla strada, scendete a sinistra in direzione di Chorges. Dopo aver attraversato un piccolo ponte, salite sul sentiero sassoso a destra. Dopo la fattoria, prendete la ripida salita a destra e proseguite sul sentiero che si allontana a sinistra. Attraversate la frazione di Thomassons e scendete lungo la strada a sinistra.
7. Alla fermata dell'autobus (specchio) girate a sinistra e poi subito a destra. Prosegua dritto sulla piccola strada. Alla strada scendere a sinistra e poi raggiungere il parco commerciale a sinistra.

8. Alle rotatorie, girate due volte a destra, seguite la direzione di Gap e poi la stazione SNCF per raggiungere il traguardo.

# Sulla tua strada...

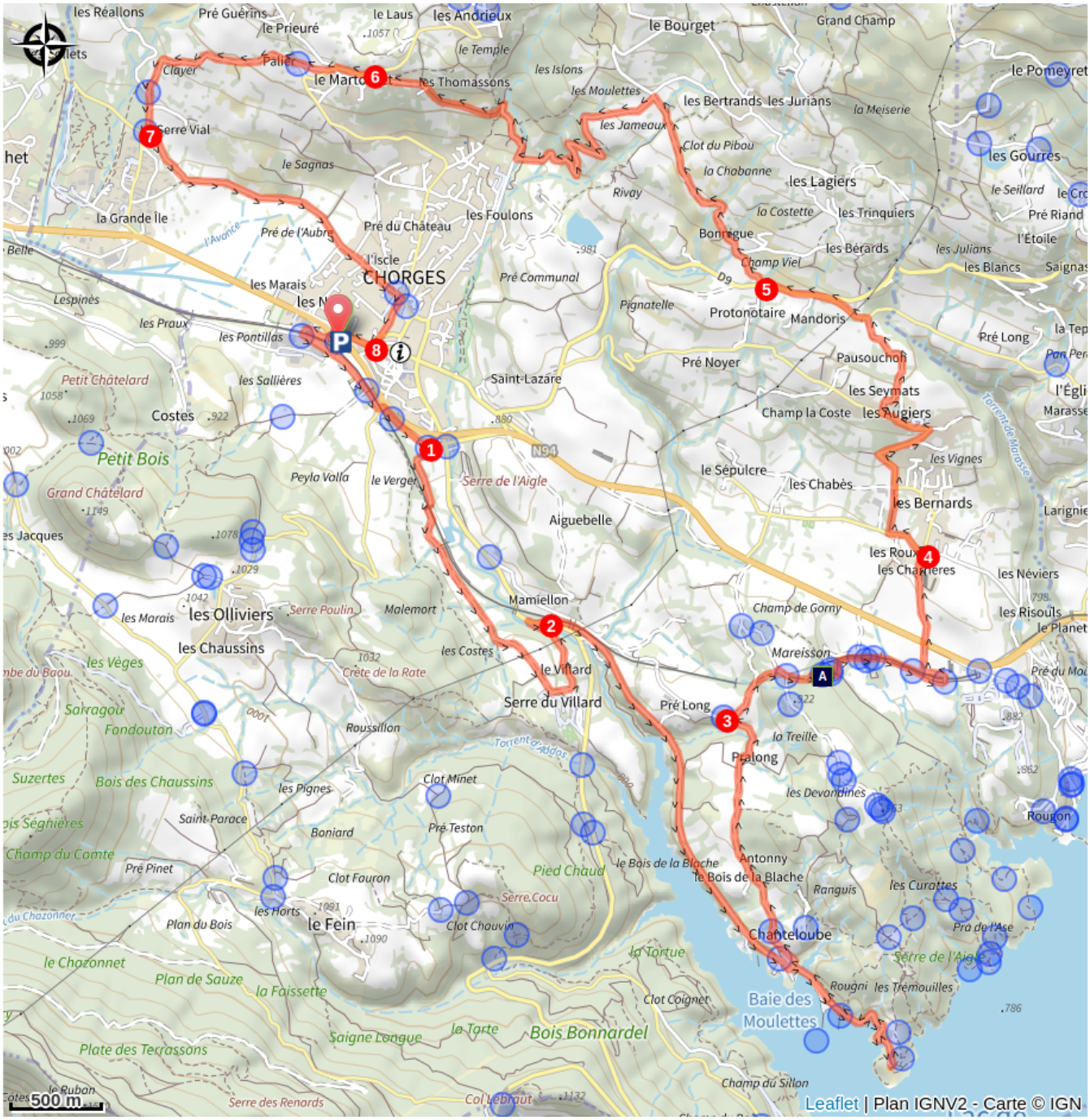


Pino silvestre (A)

# Tutte le informazioni utili

## Cani per la protezione del gregge

En alpage, les chiens de protection sont là pour protéger les troupeaux des prédateurs (loups, etc.).

Lorsque je randonne, j'adapte mon comportement en contournant le troupeau et en marquant une pause pour que le chien m'identifie.

En savoir plus sur les gestes à adopter avec le dossier Chiens de protection : un contexte et des gestes à adopter.
Racontez votre rencontre en répondant à cette enquête.

## Consigli

Avant de partir vérifiez l'état de votre vélo, surveillez la météo et équipez vous selon la saison et la durée de votre randonnée.
Vous évoluez en zone de montagne, privilégiez des pneus de Gravel large, des freins à disque hydraulique et maitrisez votre vitesse.
Prudence dans la descente du Hameau de Vière et pour rejoindre la vallée de la Durance.
Pour plus de confort faites appel à un moniteur de cyclisme
Secours : 112

## Comment venir ?

Trasporto

SNCF: Stazione di Chorges, Embrun https://www.sncf-connect.com/
Bus: Valserres, La Bâtie Neuve, Chorges, Puy Saint Eusèbe, Puy Sanières, Embrun Baratier, Les Orres, Remollon, Theus, Espinasse
Marsiglia-Briançon: (LER29)
Marsiglia, Nizza: Lignes Express Régionales (LER) +33 (0)809 400 415
Grenoble: Transisère +33 (0)4 26 16 38 38
Gap-Barcelonnette (LER535)
Area di car-pooling: rotonda des Orres – 05200 Baratier
aereo:
Aeroporto Marseille Provence (Marsiglia Provenza) (188km) – +33 (0)820 811 414

Aeroporto Grenoble Alpes Isère (158km) – +33 (0)4 76 65 48 48
Aeroporto Lione Saint Exupéry – (203 km) +33 (0)826 800 826
Aeroporto Torino Caselle – (178km) + 39 011 567 63 66

Accesso

Da Grenoble, Lione, Parigi: RN 85 o RN 75. A Gap: RN 94 verso Briançon
Da Marsiglia, Montpellier A51 verso La Saulce, proseguire verso Tallard (D942) e Briançon (RN 94).

Parcheggio consigliato

Parcheggio della stazione SNCF, Chorges

## Luoghi di informazione

**Uffici del turismo Chorges**
Grand rue, 05230 Chorges

chorges@serreponcon-tourisme.com
Tel : 0492506425
https://www.serreponcon.com

## Fonte

Serre-Ponçon

https://www.serreponcon.com

# Sulla tua strada...

## Pino silvestre (A)

Il pino silvestre è un albero di conifere come l'abete, l'abete rosso, il larice e il ginepro. Cresce fino a un'altezza di 30 metri (nelle migliori condizioni) ed è facilmente riconoscibile per il colore rosso-arancio dei suoi rami e della parte superiore del tronco. I suoi aghi corti sono raggruppati in due. I suoi coni, noti anche come pigne, rilasciano semi alati.

Credito fotografico : Amélie Vallier