percorso 27 - Col du Parpaillon

(Emmanuel DANJOU)

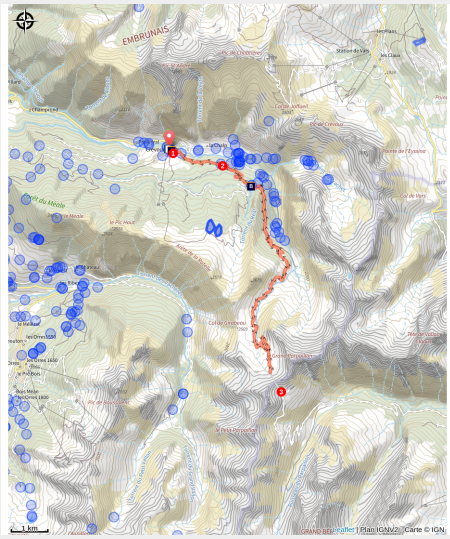

Passo leggendario, Le Parpaillon (2637 m) è uno degli ultimi ricordi di ciò che poteva essere un grande passo alpino prima dell'era delle automobili e dell'asfalto.

Una montagna incontaminata, pura e selvaggia, dove le marmotte la avviseranno del suo arrivo. Questa strada di montagna fu costruita, come molte strade dell'epoca, dai militari. Non è raro imbattersi in moto da strada che sono state ingannate dal fatto che è classificata come strada dipartimentale!

Informazioni utili

- Pratica : Gravel
- Durata : 2 h 15
- Lunghezza : 24.1 km
- Dislivello positivo : 1064 m
- Difficoltà : Media
- Tipo : Andata e ritorno
- Temi : Cima, Colle, Punto di vista

Itinerario

Partenza : Crévoux
Arrivo : Crévoux
Comuni : 1. Crévoux

Profilo altimetro

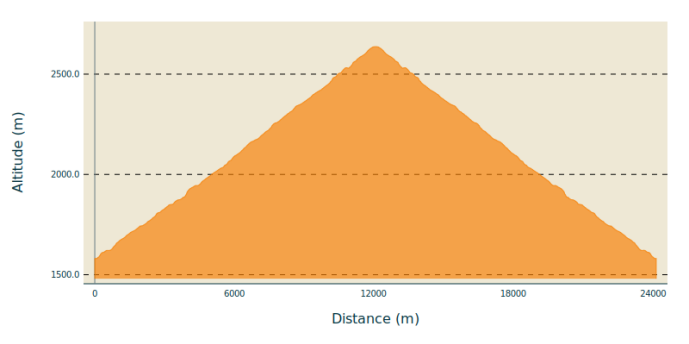

Altitudine minima 1580 m

Altitudine massima 2637 m

1) Dalla piazza del villaggio, prendete la strada che porta dal monumento ai caduti. All'altezza di "Champ La font 2", salite sul sentiero di sterrato verso la frazione di La Chalp. Proseguite dritto sul sentiero principale. Al Travers du Moulin, proseguite dritto sul sentiero.

2) Alla curva della strada, proseguite dritto sul sentiero di sterrato. Alla curva della strada (D39T), girate a destra. All'area picnic, proseguite dritto.

3) Al tunnel di Parpaillon, attraversate il tunnel (fornire illuminazione) e tornate indietro per scendere a Crévoux. Ripercorrete il percorso fatto all'andata per tornare al villaggio di Crévoux.

Sulla tua strada...

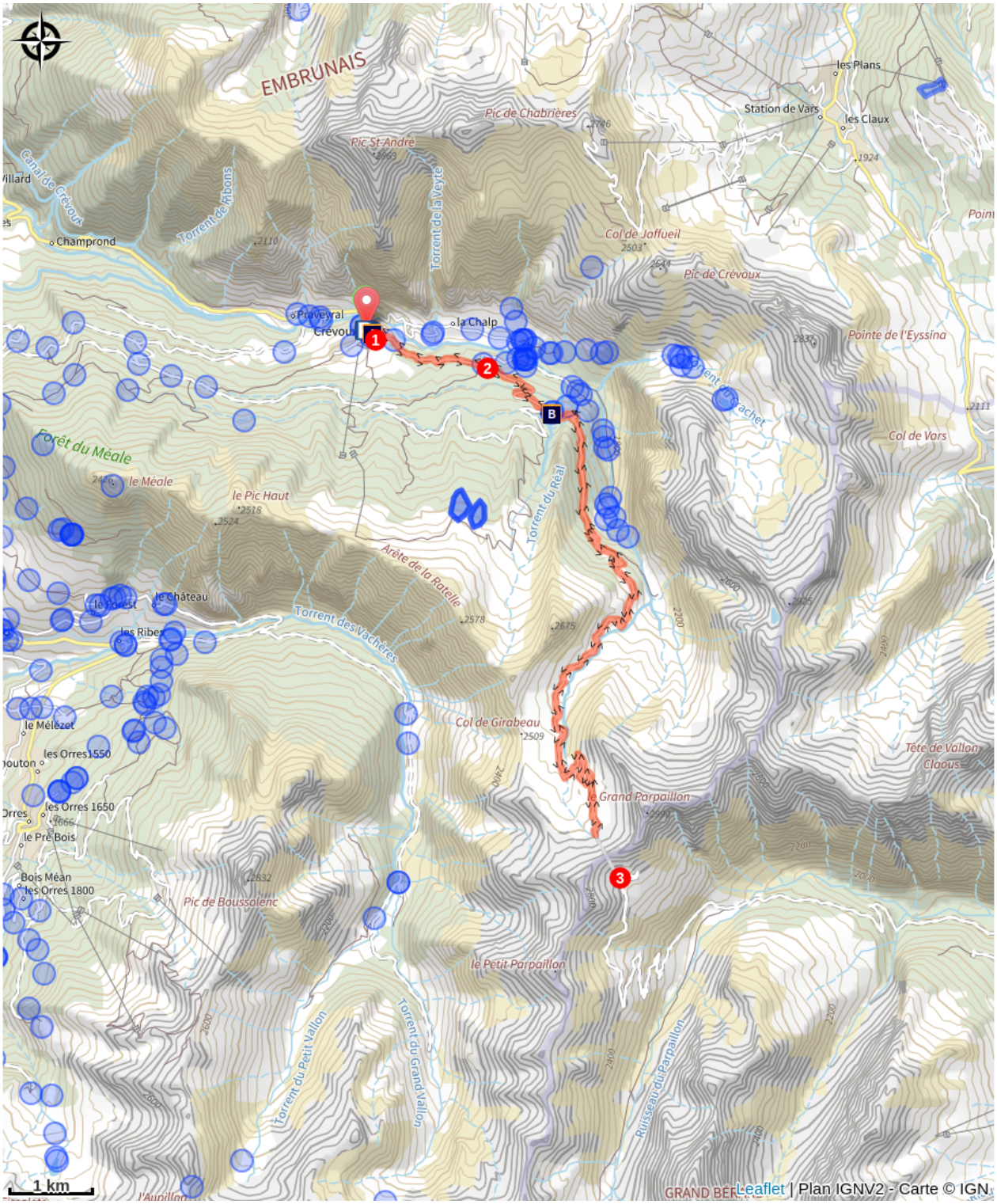

Crévoux (A)

Cabane des Espagnols (B)

Tutte le informazioni utili

Cani per la protezione del gregge

En alpage, les chiens de protection sont là pour protéger les troupeaux des prédateurs (loups, etc.).

Lorsque je randonne, j'adapte mon comportement en contournant le troupeau et en marquant une pause pour que le chien m'identifie.

En savoir plus sur les gestes à adopter avec le dossier Chiens de protection : un contexte et des gestes à adopter.
Racontez votre rencontre en répondant à cette enquête.

Consigli

Avant de partir vérifiez l'état de votre vélo, surveillez la météo et équipez vous selon la saison et la durée de votre randonnée.
Vous évoluez en zone de montagne, privilégiez des pneus de Gravel large, des freins à disque hydraulique et maitrisez votre vitesse.
Prudence dans la descente du Hameau de Vière et pour rejoindre la vallée de la Durance.
Pour plus de confort faites appel à un moniteur de cyclisme
Secours : 112

Comment venir ?

Trasporto

SNCF: Stazione di Chorges, Embrun https://www.sncf-connect.com/

Bus: Valserres, La Bâtie Neuve, Chorges, Puy Saint Eusèbe, Puy Sanières, Embrun Baratier, Les Orres, Remollon, Theus, Espinasse
Marsiglia-Briançon: (LER29)
Marsiglia, Nizza: Lignes Express Régionales (LER) +33 (0)809 400 415
Grenoble: Transisère +33 (0)4 26 16 38 38
Gap-Barcelonnette (LER535)
Area di car-pooling: rotonda des Orres – 05200 Baratier

aereo:
Aeroporto Marseille Provence (Marsiglia Provenza) (188km) – +33 (0)820 811 414
Aeroporto Grenoble Alpes Isère (158km) – +33 (0)4 76 65 48 48
Aeroporto Lione Saint Exupéry – (203 km) +33 (0)826 800 826
Aeroporto Torino Caselle – (178km) + 39 011 567 63 60

Accesso

Da Grenoble, Lione, Parigi: RN 85 o RN 75. A Gap, prendere la RN 94 in direzione di Briançon
Da Marsiglia, Montpellier, prendere la A51 fino a La Saulce, poi proseguire verso Tallard (D942) e Briançon (RN 94).

Parcheggio consigliato

Place du village, Crevoux

Luoghi di informazione

Uffici del turismo Embrun
Place Général Dosse - BP 49, 05202 Embrun

embrun@serreponcon-tourisme.com
Tel : 0492437272
https://www.serreponcon-tourisme.com/

Fonte

Serre-Ponçon

https://www.serreponcon.com

Sulla tua strada...

🕐 Crévoux (A)

Circondato da vette che sfiorano i 3.000 metri, come il Grand Parpaillon e il Pic Saint André, il villaggio di Crévoux occupa una valle profonda che ha visto la nascita di diverse frazioni, tra cui quella di La Chalp, che si estende su una stretta terassa alluvionale. Un tempo al centro di un'importante industria artigianale con l'ascesa della cesteria e dell'ebanisteria, il villaggio ruota oggi intorno alla sua piccola stazione sciistica, creata nel 1937, che la rende una delle più antiche delle Hautes-Alpes.

🕐 Cabane des Espagnols (B)

Questa capanna è un memoriale dei rifugiati spagnoli che furono mobilitati a Crévoux per mantenere e riparare la strada del Parpaillon, che era di interesse militare durante questo periodo travagliato. Il campo spagnolo di Crévoux fu allestito nel 1939, alla vigilia della Seconda Guerra Mondiale e al tramonto della Guerra Civile Spagnola, che vide la vittoria di Franco e la fuga di molti repubblicani spagnoli in Francia.