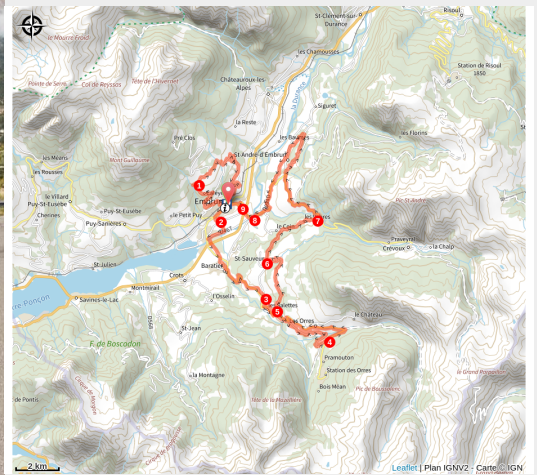


I balconi di Embrun

Parc national des Ecrins - Embrun



(Clémence DEBENATH)



Da una sponda all'altra della Durance, questo percorso tocca i punti panoramici più belli intorno a Embrun.

Ai piedi del Mont Guillaume, questo percorso conduce fino a Caléryère e ad un panorama mozzafiato sulle varie valli della regione di Embrunais, prima di passare all'altro lato della Durance e salire fino alla località di Les Orres e ai suoi boschi sterminati di larici.

Informazioni utili

Pratica : Cyclo

Durata : 4 h

Lunghezza : 54.8 km

Dislivello positivo : 1616 m

Difficoltà : Media

Tipo : Giro

Temi : Lago e ghiacciaio, Punto di vista, Storia ed architettura

Itinerario

Partenza : Parcheggio della stazione, Embrun

Arrivo : Parcheggio della stazione, Embrun

Comuni : 1. Embrun

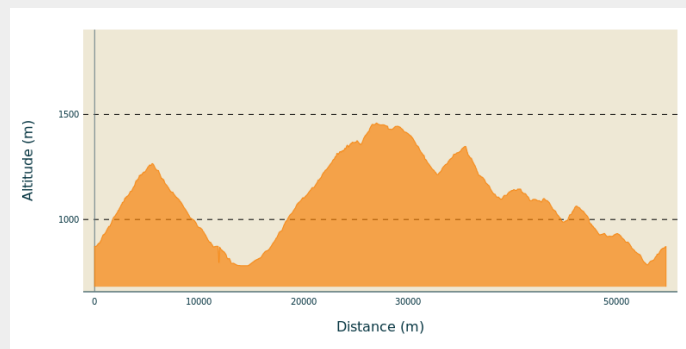
2. Baratier

3. Saint-Sauveur

4. Les Orres

5. Saint-André-d'Embrun

Profilo altimetro

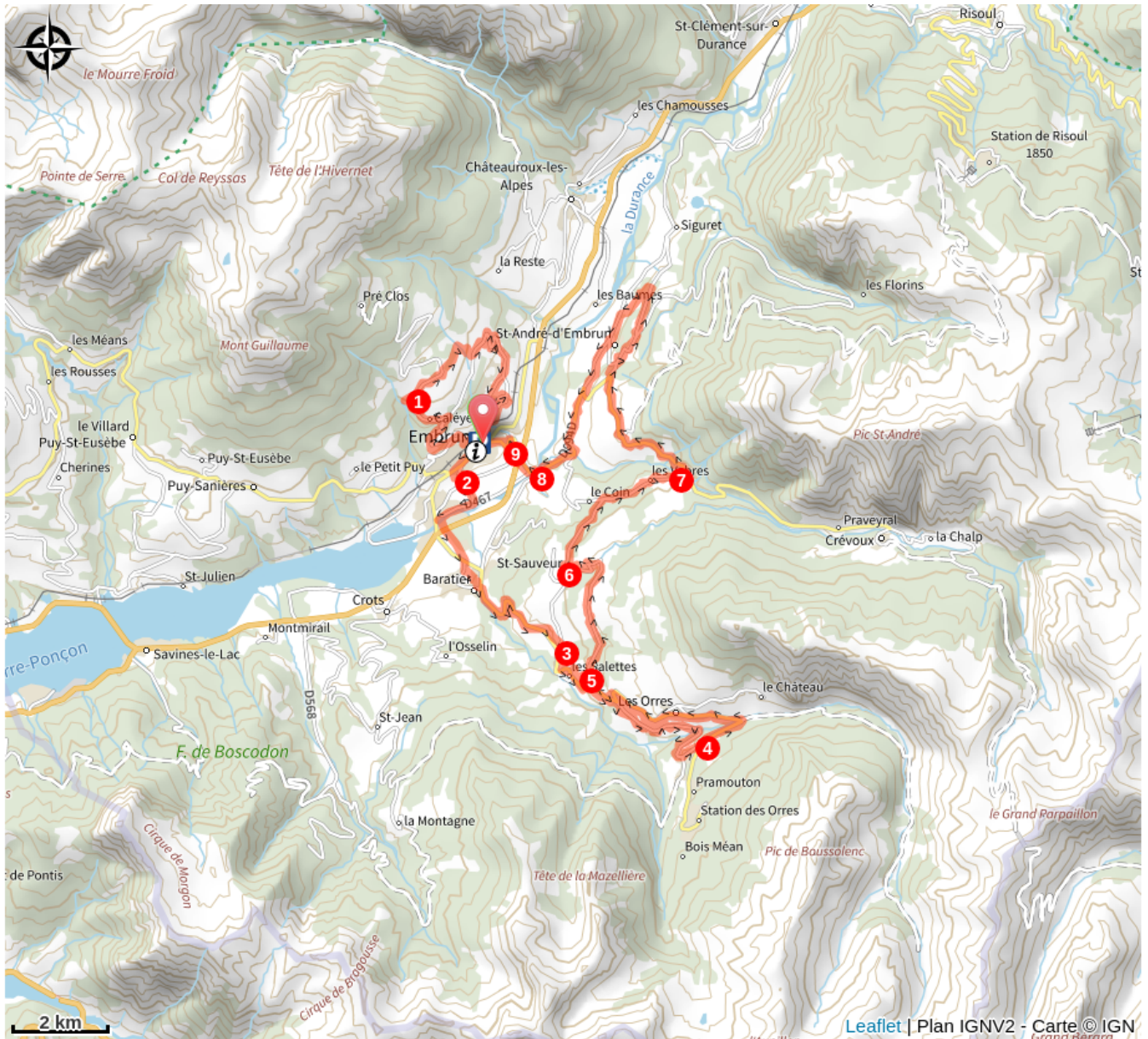


Altitudine minima 781 m

Altitudine massima 1460 m

1. Dalla Stazione di Embrun, girare a destra e superare la linea ferroviaria. Prendere la "Route de Caléryère", che sale rapidamente verso l'alto. La salita dura quasi 5 km, prima di raggiungere il Castello di Caléryère. Poco dopo, si potrà fare una pausa e godere di una splendida vista sul Lago di Serre-Ponçon, sulle cime circostanti e sulle varie valli.
2. Continuare su una piccola strada e poi scendere verso Embrun, dopo aver attraversato le frazioni di Les Barthelons, Les Maures e altre zone residenziali. Proseguire lungo la linea ferroviaria e attraversarla al passaggio a livello, quindi girare a destra. Procedere per 600 metri prima di girare a sinistra e lasciare la D994h. Proseguire lungo questa strada fino alla biforcazione a sinistra, poi subito a destra per unirsi alla route de la digue.
3. Seguire il fiume andando a destra, mentre si osserva la cittadella di Embrun. Raggiungere un ponte pedonale e attraversare la Durance. Seguire la pista ciclabile verso Baratier (breve tratto sotto la N94) e dirigersi verso una rotatoria. Girare la terza uscita verso Les Orres (D40) e salire per 8 km prima di raggiungere un incrocio.
4. Da qui, girare sulla strada asfaltata che si dirige a destra verso Le Pont (D540). Imboccare il Mélézet e poi raggiungere una strada più ampia (D40).
5. Continuare lungo questo percorso, svoltando a sinistra, superando un tornante e scendendo poi per 5 km.
6. Poco dopo la frazione di Rabast (indicazione vicino a una fermata dell'autobus), all'inizio di una curva, rimanere all'erta per girare a destra verso Les Gaillards. Raggiungere la chiesa di Saint-Sauveur, dove effettuare una sosta per ammirare il panorama mozzafiato.
7. Continuare verso Crévoux per 4 km e immettersi sulla D39 all'altezza di un tornante.
8. Poi proseguire verso Saint-André-d'Embrun e, 1 km prima del villaggio (sulla D139), imboccare la piccola strada che sale a destra verso Les Lagiers. Continuare per 2 km fino a un tornante, quindi girare a sinistra sulla D994d. Continuare per 4 km con le indicazioni per Embrun e girare a destra al segnale di STOP. Attraversare la Durance su un ponte di metallo (pavimento in legno) verso la cittadella di Embrun.
9. Raggiungere il punto di partenza attraverso un'ultima salita.

Sulla tua strada...



Tutte le informazioni utili

Consigli

- Respecter le sens de circulation des parcours.
- Respecter les autres usagers de la route.
- Le port du casque est obligatoire
- N'hésitez pas à consulter info route 05 avant de partir

Comment venir ?

Trasporto

Da **Gap**:

- Rete Zou!: Linea 69 / Frequenza: 5 volte al giorno

Da **Briançon**

- Rete Zou!: Linea 69 / Frequenza: Ogni 4 ore

Per maggiori informazioni: <https://zou.maregionsud.fr>

- SNCF bus

Per maggiori informazioni: <https://www.sncf-connect.com>

Accesso

Proseguire per la N94 da Gap o Briançon verso Embrun, poi il centro città e la stazione ferroviaria.

Parcheggio consigliato

Parcheggio della Gare, Embrun

Aree di sensibilità ambientale

Lungo il vostro itinerario, attraverserete aree di sensibilità legate alla presenza di una particolare specie o ambiente. In questi settori, un comportamento adeguato contribuisce a preservarli. Per informazioni più dettagliate, sono disponibili schede specifiche per ogni area.

Biancone

Periodo di sensibilità: Marzo, Aprile, Maggio, Giugno, Luglio, Agosto, Settembre

Contatto: Parc National des Écrins
Julien Charron
julien.charron@ecrins-parcnational.fr

Nidification du Circaète-Jean-le-Blanc

Les pratiques qui peuvent avoir une interaction avec le Circaète-Jean-le-Blanc en période de nidification sont principalement les pratiques aériennes comme le vol libre ou le vol motorisé.

Merci d'essayer d'éviter la zone ou de rester à une distance minimale de 300m sol quand vous la survolez soit 1470m d'altitude !

Luoghi di informazione

Uffici del turismo Embrun

Place Général Dosse - BP 49, 05202
Embrun

embrun@serreponcon-tourisme.com
Tel : 0492437272
<https://www.serreponcon-tourisme.com/>



Fonte



Serre-Ponçon

<https://www.serreponcon.com>