Da una sponda all'altra della Durance

Parc national des Ecrins

(Clémence DEBENATH)

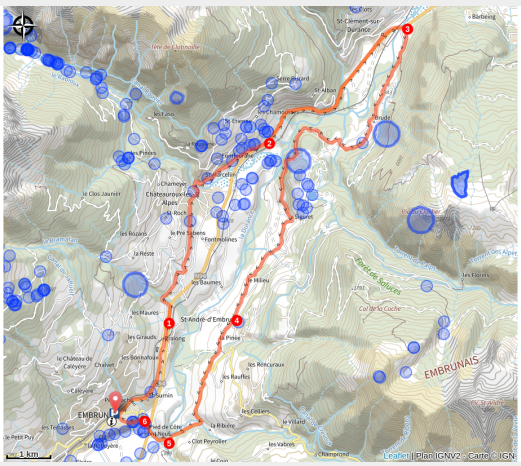

Da una sponda all'altra della Durance, questo percorso porta a visitare i villaggi e le frazioni. Non perdete i numerosi musei!

Questo percorso eviterà di annoiarsi! Panorami, strade piacevoli e patrimonio locale sono tutti da scoprire, mentre attraversa i villaggi e le frazioni vicino alla Durance. Passo dopo passo, il fascino di questi luoghi tipici nascosti nella valle della Durance non mancherà.

Informazioni utili

Pratica : Cyclo

Durata : 2 h

Lunghezza : 29.9 km

Dislivello positivo : 475 m

Difficoltà : Facile

Tipo : Giro

Temi : Lago e ghiacciao, Storia ed architettura

Itinerario

Partenza : Parcheggio della stazione ferroviaria di Embrun

Arrivo : Parcheggio della stazione ferroviaria di Embrun

Comuni : 1. Embrun
2. Châteauroux-les-Alpes
3. Saint-Clément-sur-Durance
4. Saint-André-d'Embrun
5. Saint-Sauveur

Profilo altimetro

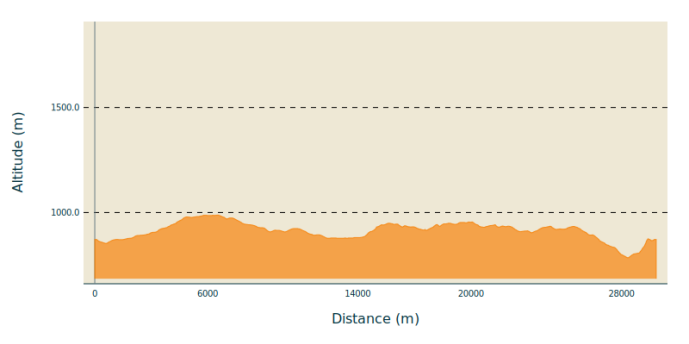

Altitudine minima 785 m

Altitudine massima 988 m

1. Dalla Stazione di Embrun, dirigersi verso il centro città e alla rotatoria, svoltare a sinistra in direzione di Briançon. Proseguire dritto, superando la caserma dei pompieri e raggiungendo una curva poco prima di una grande rotatoria (poco dopo essere passati sotto un ponte ferroviario).
2. Ora proseguire in direzione di Châteauroux-les-Alpes sulla D994h. Attraversi questo villaggio e prosegua dritto fino a imboccare la N94.
3. Prendere questa strada a tratti abbastanza trafficata e, con cautela, guidare correttamente a destra. Dopo 4 km, entra a Saint-Clément-sur-Durance. Attraversare il villaggio e, dopo aver attraversato il ponte sulla Durance, girare a destra verso Saint-André d'Embrun.
4. Seguiranno dolci salite e discese, costeggiando la Durance e ammirando bellissimi panorami. Inoltre, è possibile attraversare diverse frazioni prima di arrivare ai piedi di Saint-André d'Embrun.
5. Continuare dritto, sempre sulla D994d, in direzione di Embrun. Percorrere 4 km e, allo STOP, girare a destra e attraversare la Durance su un ponte di metallo (pavimento in legno) verso la cittadella di Embrun.

.

Sulla tua strada...

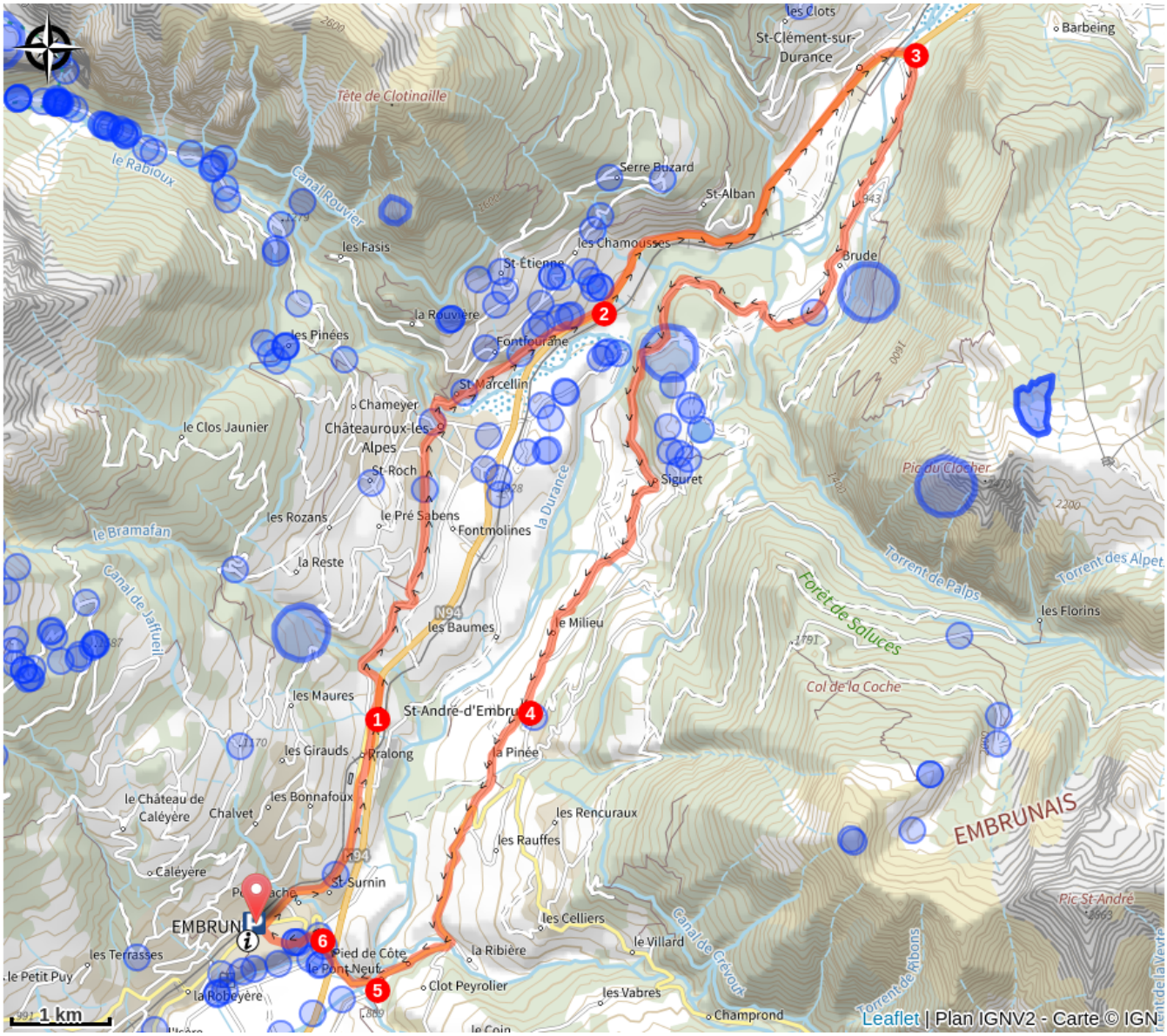

Tutte le informazioni utili

⚠ Consigli

- Respecter le sens de circulation des parcours.
- Respecter les autres usagers de la route.
- Le port du casque est obligatoire
- N’hésitez pas à consulter info route 05 avant de partir

Comment venir ?

Trasporto

Da **Gap**:

- Rete Zou!: Linea 69 / Frequenza: 5 volte al giorno

Da **Briançon**

- Rete Zou!: Linea 69 / Frequenza: Ogni 4 ore

Per maggiorri informazioni: https://zou.maregionsud.fr

- SNCF bus

Per maggiorri informazioni:: https://www.sncf-connect.com

Accesso

Continuare per la N94 da Gap o Briançon in direzione di Embrun, poi il centro città e la stazione ferroviaria.

Parcheggio consigliato

Parcheggio della stazione, Embrun

Aree di sensibilità ambientale

Lungo il vostro itinerario, attraverserete aree di sensibilità legate alla presenza di una particolare specie o ambiente. In questi settori, un comportamento adeguato contribuisce a preservarli. Per informazioni più dettagliate, sono disponibili schede specifiche per ogni area.

Falco peregrino

Periodo di sensibilità: Febbraio, Marzo, Aprile, Maggio, Giugno

Contatto: Parc National des Écrins
Julien Charron
julien.charron@ecrins-parcnational.fr

Nidification du Faucon pèlerin.

Les pratiques qui peuvent avoir une interaction avec le Faucon pèlerin en période de nidification sont principalement le vol libre et les pratiques verticales ou en falaise, comme l'escalade ou l'alpinisme. Merci d'éviter cette zone !

En cas de survol merci de rester au-dessus de 1710m d’altitude à une distance de 300m sol.

Biancone

Periodo di sensibilità: Marzo, Aprile, Maggio, Giugno, Luglio, Agosto, Settembre

Contatto: Parc National des Écrins
Julien Charron
julien.charron@ecrins-parcnational.fr

Nidification du Circaète-Jean-le-Blanc

Les pratiques qui peuvent avoir une interaction avec le Circaète-Jean-le-Blanc en période de nidification sont principalement les pratiques aériennes comme le vol libre ou le vol motorisé.

Merci d’essayer d’éviter la zone ou de rester à un distance minimale de 300m sol quand vous la survolez soit 1410m d'altitude !

Biancone

Periodo di sensibilità: Marzo, Aprile, Maggio, Giugno, Luglio, Agosto, Settembre

Contatto: Parc National des Écrins
Julien Charron
julien.charron@ecrins-parcnational.fr

Nidification du Circaète-Jean-le-Blanc

Les pratiques qui peuvent avoir une interaction avec le Circaète-Jean-le-Blanc en période de nidification sont principalement les pratiques aériennes comme le vol libre ou le vol motorisé.

Merci d’essayer d’éviter la zone ou de rester à un distance minimale de 300m sol quand vous la survolez soit 1470m d'altitude !

Luoghi di informazione

Uffici del turismo Embrun
Place Général Dosse - BP 49, 05202 Embrun

embrun@serreponcon-tourisme.com
Tel : 0492437272
https://www.serreponcon-tourisme.com/

Fonte

Serre-Ponçon

https://www.serreponcon.com