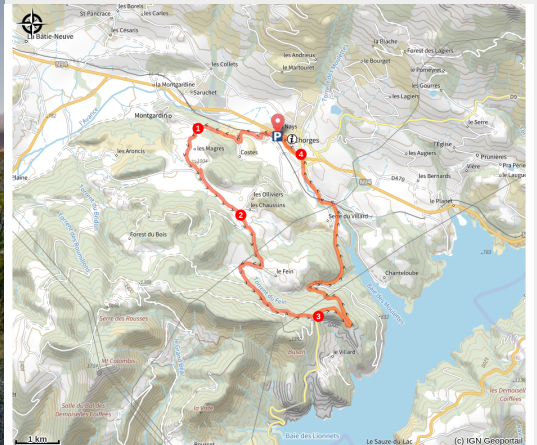


# Col Lebraut

Chorges



Ascension du col Lebraut (Clémence DEBENATH)



*Nel 2017, durante la 19esima tappa, il Col Lebraut è stato testimone del passaggio del Tour de France. Ora tocca a voi scolarlo!*

Punto cardine tra il Gapençais e la valle della Durance, il Col Lebraut è considerato un vero e proprio punto panoramico sul lago di Serre-Ponçon. Percorrendo una serie di stradine tanto tranquille quanto panoramiche, il percorso scelto le permetterà di apprezzare pienamente la regione. È necessario però essere pronti a spingersi al limite per superare le difficoltà di questo itinerario. La soddisfazione sarà ancora più grande!

## Informazioni utili

---

Pratica : Cyclo

---

Durata : 2 h

---

Lunghezza : 18.2 km

---

Dislivello positivo : 441 m

---

Difficoltà : Facile

---

Tipo : Giro

---

Temi : Cima, Lago e ghiacciaio

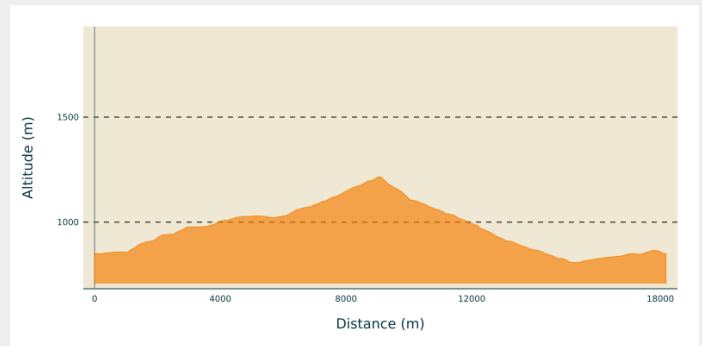
# Itinerario

**Partenza** : Parcheggio della stazione ferroviaria, Chorges

**Arrivo** : Parcheggio della stazione ferroviaria, Chorges

**Comuni** : 1. Chorges  
2. Montgardin  
3. Rousset

## Profilo altimetro

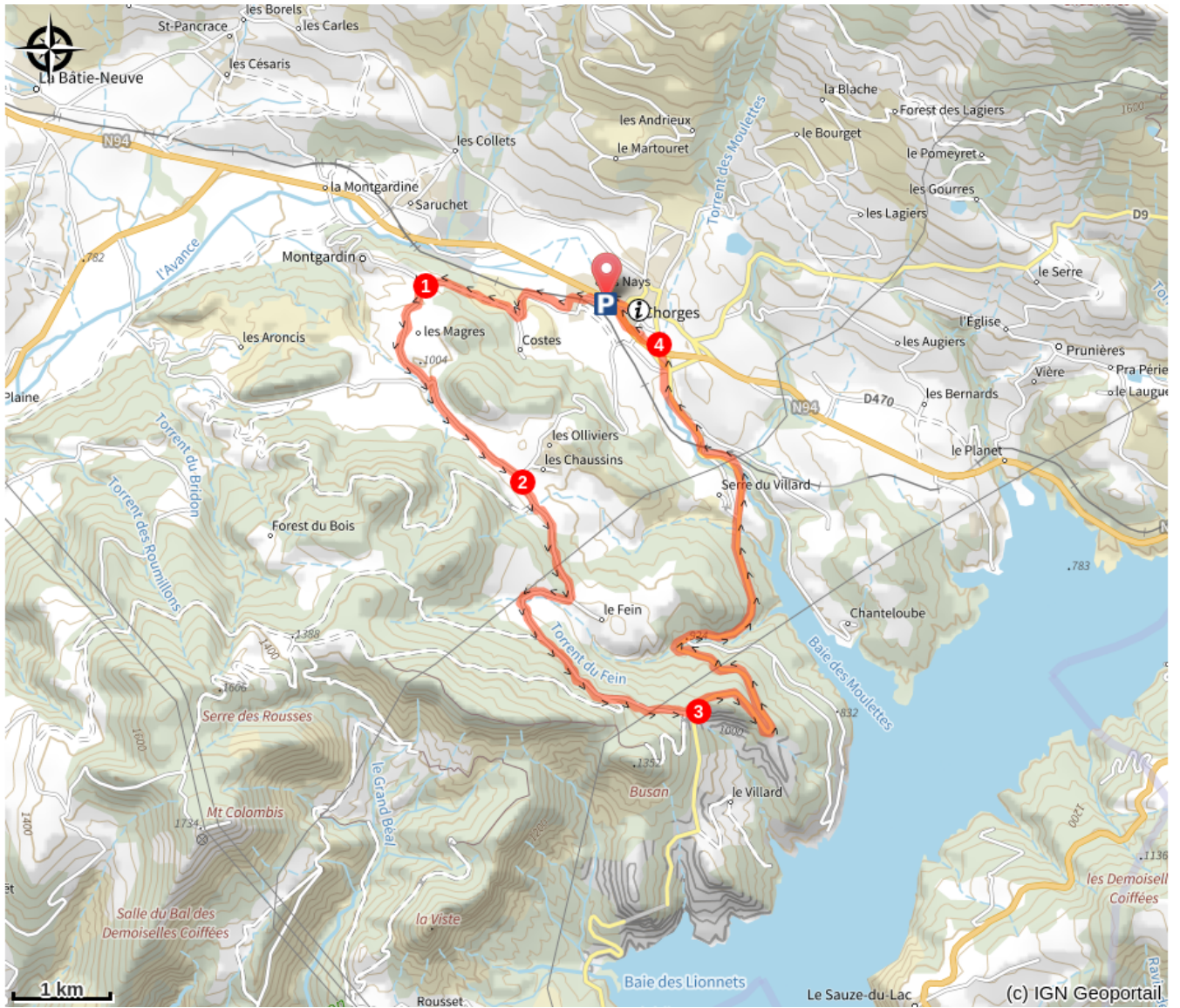


Altitudine minima 808 m

Altitudine massima 1217 m

1. Dalla Stazione di Chorges, seguire la linea ferroviaria e attraversarla, dirigendosi verso Montgardin. La strada sale lentamente e si vede la frazione di Montgardin. All'incrocio, si biforca a sinistra e si prosegue per Champ Peyron.
2. Continuare sulla strada principale e attraversare Les Jacques e il suo altopiano ben ripulito, con una vista molto bella su vari massicci. All'incrocio successivo, girare a destra verso la frazione di Le Fein. Il pendio diventa più ripido man mano che ci si avvicina al bosco.
3. Adesso si deve attraversare il sottobosco, su una superficie a volte insidiosa, per poi ricongiungersi alla D3 al Col Lebraut (fare un rapido giro per ammirare la vista del lago e delle montagne circostanti).
4. Ora si scende verso Chorges, godendo del paesaggio. Passare sotto la N94 e, 200 metri più avanti, girare a sinistra per tornare al parcheggio della stazione.

# Sulla tua strada...



# Tutte le informazioni utili

## Consigli

- Respecter le sens de circulation des parcours.
- Respecter les autres usagers de la route.
- Le port du casque est obligatoire
- N'hésitez pas à consulter info route 05 avant de partir

## Comment venir ?

### Trasporto

#### Da **Gap**:

- Rete Zou!: Linea 69 / Fréquence : Ogni 4 ore

Linea 530 / Frequenza: 2 volte al giorno

#### Da **Embrun**:

- Rete Zou!: Linea 69 / Frequenza: Ogni 4 ore

Per maggiorri informazioni: <https://zou.maregionsud.fr>

SNCF : TER

Per maggiorri informazioni: <https://www.sncf-connect.com>

### Accesso

Proseguire per la N94 da Gap o Embrun in direzione di Briançon e poi Châteauroux-les-Alpes.

### Parcheggio consigliato

Parcheggio della Gare, Chorges.

## Luoghi di informazione

### Uffici del turismo Chorges

Grand rue, 05230 Chorges

chorges@serreponcon-tourisme.com

Tel : 0492506425

<https://www.serreponcon.com>



## Fonte



Serre-Ponçon

<https://www.serreponcon.com>