Alle porte degli Ecrins

Embrunais

(Clémence DEBENATH)

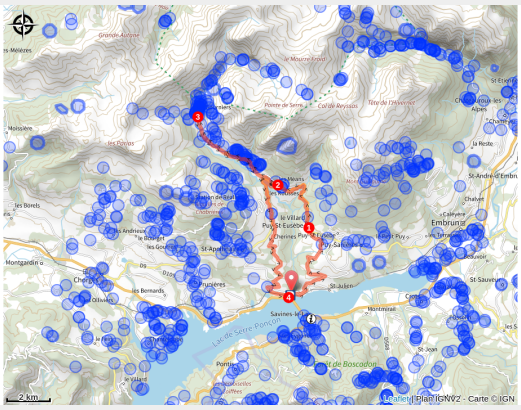

Obiettivo zero pianura! Un percorso da non prendere alla leggera, ma accessibile al maggior numero di persone possibile, grazie alla diffusione della bicicletta elettrica.

Questo percorso è caratterizzato dal sorprendente contrasto tra le rigogliose pinete e le cime rocciose degli Ecrins.

All'inizio del percorso dovrete essere pronti ad affrontare le pendici di Puy-St-Eusèbe, prima di arrivare al graziosissimo villaggio di Réallon e alla sua chiesa del XVI secolo. La salita termina ai piedi del Parco Nazionale degli Ecrins. Che enorme ricompensa!

Informazioni utili

Pratica : Cyclo

Durata : 2 h 30

Lunghezza : 31.6 km

Dislivello positivo : 917 m

Difficoltà : Media

Tipo : Giro

Temi : Cima, Lago e ghiacciao, Storia ed architettura

Itinerario

Partenza : Parcheggio della Centrale, Savines-le-Lac (D41 a nord del lago)
Arrivo : Parcheggio della Centrale, Savines-le-Lac (D41 a nord del lago)
Comuni : 1. Savines-le-Lac
2. Puy-Saint-Eusèbe
3. Réallon

Profilo altimetro

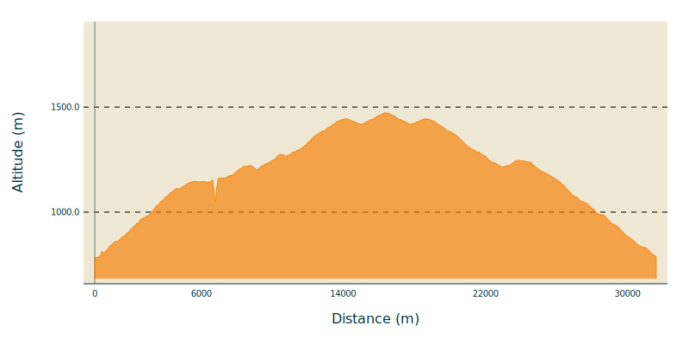

Altitudine minima 783 m
Altitudine massima 1472 m

1. Dal parcheggio della Centrale andate su una rotatoria della D41 e girate a destra verso Puy-Saint-Eusèbe (D641). Dopo una leggera salita di 2,5 km, questa volta prendete la D741, sempre in direzione di Puy-Saint-Eusèbe e continuate a salire. Attraversate la frazione di Les Pins e poi proseguite fino a Le Villard.
2. Alla scuola elementare, dirigetevi verso Réallon lungo la D9. La vista è ben libera e offre un bel punto di osservazione sul massiccio degli Ecrins. Il panorama diventa sempre più interessante. Organi, torrenti e marne si susseguono in un ambiente boscoso. Superate Les Méans e, al prossimo incrocio, girate a destra verso Réallon (D41). Il paesaggio non lascerà nessuno indifferente.
3. Attraverstae Réallon, osservate i resti di un antico forte e proseguite nel cuore di questa valle per raggiungere la frazione di Gourniers, alle porte del Parco Nazionale degli Ecrins. La strada termina qui. Tornate indietro fino a raggiungere l'incrocio D9/D41.
4. Poi girate a destra verso Savines-le-Lac. Supera Les Rousses e alla rotonda successiva, seguite la D41 sempre in direzione di Savines-le-Lac. Fate attenzione a controllare la velocità in questa bellissima discesa, godendo della vista sul Lac de Serre-Ponçon. Infine, raggiungete la valle vicino alla linea ferroviaria e ritornate al parcheggio della partenza, subito dopo la rotatoria.

Sulla tua strada...

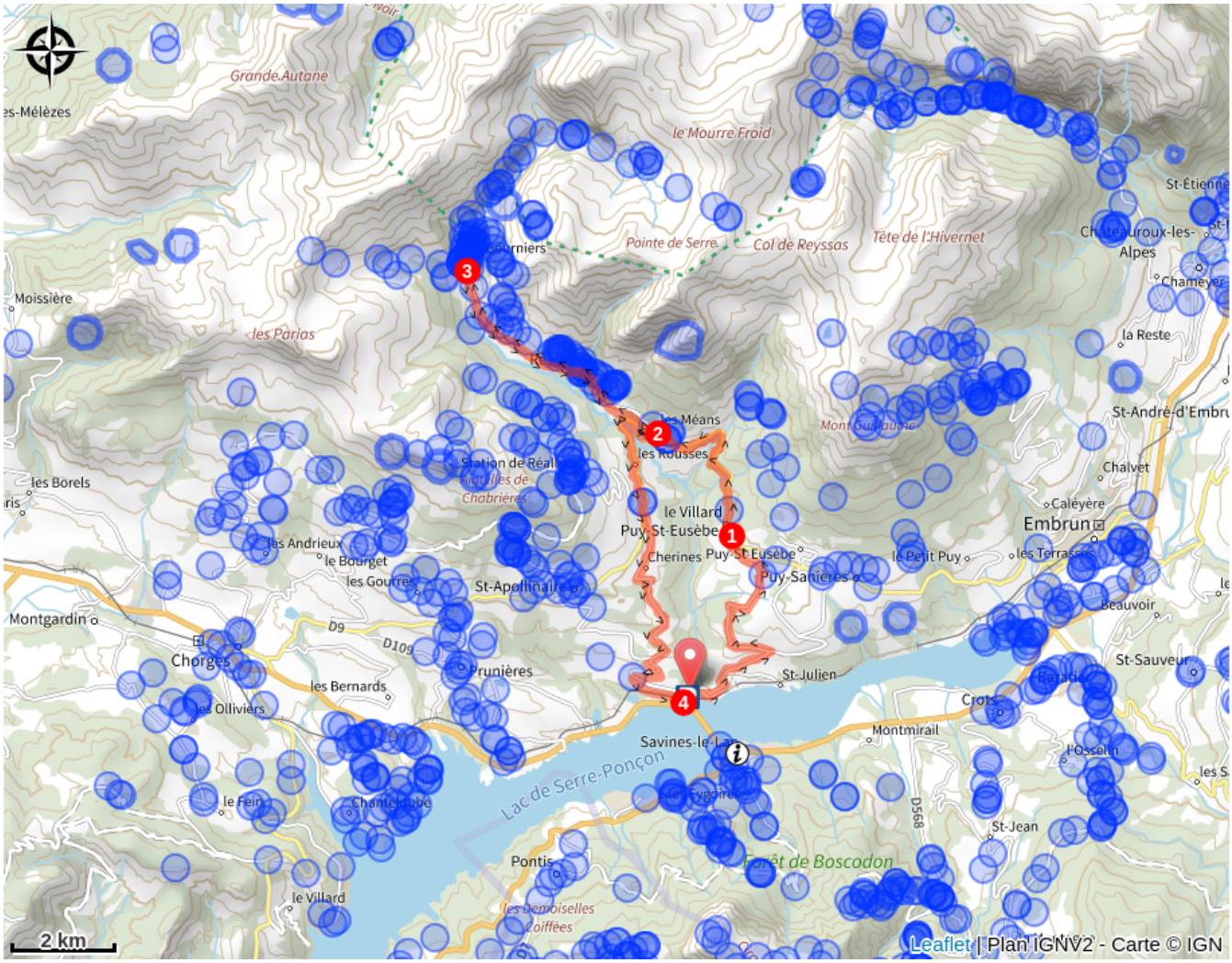

Tutte le informazioni utili

⚠ Consigli

- Respecter le sens de circulation des parcours.
- Respecter les autres usagers de la route.
- Le port du casque est obligatoire
- N’hésitez pas à consulter info route 05 avant de partir

Comment venir ?

Trasporto

Da **Gap**:

- Rete Zou!: Linea 69 / Frequenza: Ogni 4 ore

Da **Embrun**:

- Rete Zou!: Linea 69 / Frequenza: Ogni 4 ore

Per maggiorni informazioni: https://zou.maregionsud.fr

Accesso

Continuare per la N94 da Gap o Embrun fino ai piedi della D41 in direzione di Réallon.

Parcheggio consigliato

Parcheggio della Centrale (D641)

Luoghi di informazione

Uffici del turismo Savines-le-Lac
9 Avenue de la Combe d'Or, 05160
Savines-le-Lac

savineslelac@serreponcon-tourisme.com
Tel : 0492443100
https://www.serreponcon-tourisme.com/

Fonte