I balconi di Chorges

(KinaPhoto)

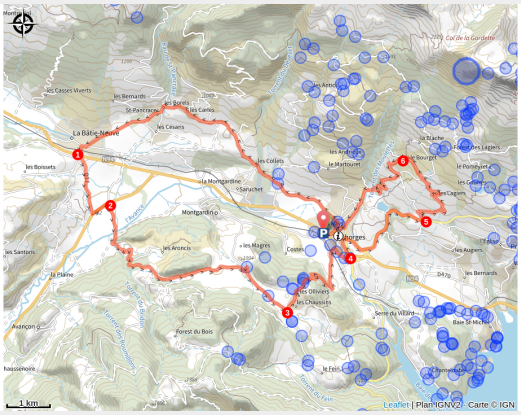

Chorges come non l'avete mai vista prima! Un tour completo per scoprire questo villaggio da ogni angolazione.

Questo itinerario percorre entrambi i lati della valle dell'Avance. Dalle pianure ai passi, si viaggia su piccole strade attraverso una varietà di paesaggi. Per concludere l'itinerario, c'è un ultimo circuito con una bella salita, che permetterà di godere di una magnifica vista panoramica sul Lac de Serre-Ponçon.

Informazioni utili

Pratica : Cyclo

Durata : 2 h 30

Lunghezza : 32.3 km

Dislivello positivo : 854 m

Difficoltà : Facile

Tipo : Giro

Temi : Lago e ghiacciao, Pastoralismo, Punto di vista

Itinerario

Partenza : Parcheggio della stazione ferroviaria, Chorges
Arrivo : Parcheggio della stazione ferroviaria, Chorges
Comuni : 1. Chorges
2. Montgardin
3. La Bâtie-Neuve

Profilo altimetro

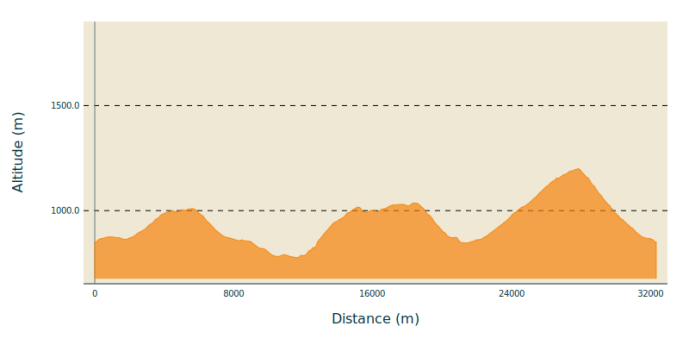

Altitudine minima 776 m
Altitudine massima 1199 m

1. Da Chorges, prendere la D614 e salire verso la frazione di Les Carles. Proseguire dritto fino a un incrocio, quindi svoltare a sinistra sulla Route des Borels. Scendere fino al villaggio di La Bâtie-Neuve, superare la Stazione di polizia e proseguire per la 'Route du Laus'. Attraversare con attenzione la linea ferroviaria, poi la N94 e continuare sulla D11.

   All'incrocio con la D942, girare a sinistra verso Briançon per 500 m, poi a destra verso Fontclaire.
2. Questa piccola strada sale rapidamente e la vista diventa sempre più impressionante sulla pianura di Avance. Il paesaggio si restringe man mano che ci si avvicina alla montagna. Supera la frazione di Les Massots e le sue pianure agricole, rimanendo sulla strada principale. Continuare lungo un piccolo altopiano con una vista panoramica sul territorio. All'incrocio successivo, girare a sinistra e proseguire verso il villaggio di Les Olliviers.
3. Continuare lungo una leggera discesa, poi attraversare una linea ferroviaria e proseguire fino all'incrocio con la D3. Poi passare sotto la N94 in direzione di Réallon.
4. Da questo momento inizia una salita, prendendo la D9 e dirigendosi ancora verso Réallon. Percorrere 2 km e osservare la segnaletica direzionale presso un Punto di Riciclaggio. Quindi svoltare a sinistra e salire fino alla frazione di Le Bourget, ammirando la vista sulla valle.
5. Affrontare la discesa che segue con molta prudenza, per non lasciarsi guidare dalla velocità. Imboccare il centro di Chorges e il punto di partenza.

.

Sulla tua strada...

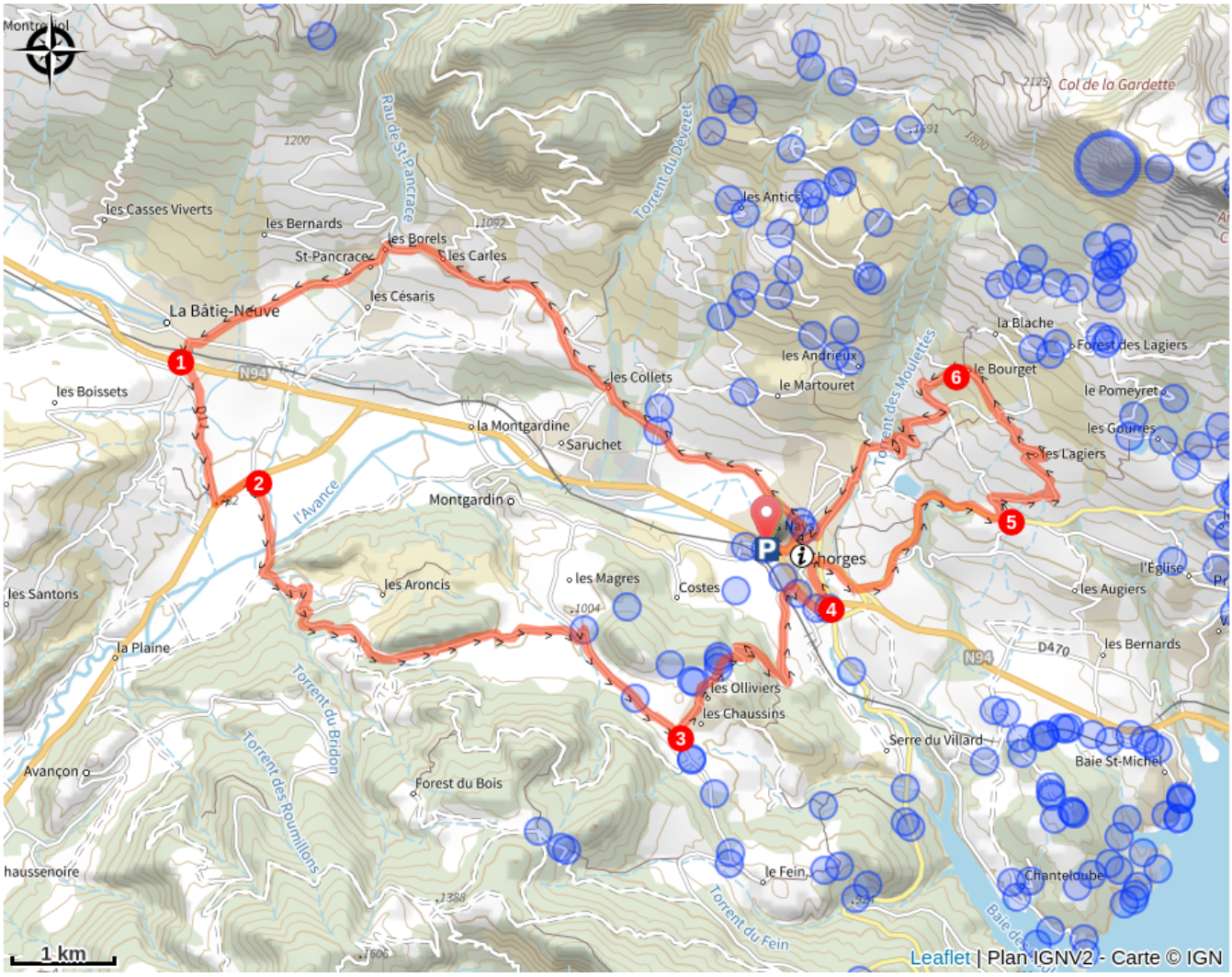

Tutte le informazioni utili

⚠ Consigli

- Respecter le sens de circulation des parcours.
- Respecter les autres usagers de la route.
- Le port du casque est obligatoire
- N’hésitez pas à consulter info route 05 avant de partir

Comment venir ?

Trasporto

Da **Gap** :

- Rete Zou!: Linea 69 / Frequenza: Ogni 4 ore

Linea 530 / Frequenza 2 volte al giorno

Da **Embrun** :

- Rete Zou!: Linea 69 / Frequenza: Ogni 4 ore

Per maggiorri informazioni: https://zou.maregionsud.fr

SNCF: TER

Per maggiorri informazioni: https://www.sncf-connect.com

Accesso

Seguire la N94 da Gap o Embrun fino a Chorges, rimanendo sulla strada principale fino al parcheggio della stazione di Chorges.

Parcheggio consigliato

Parcheggio della Gare, Chorges.

Luoghi di informazione

Uffici del turismo Chorges
Grand rue, 05230 Chorges

chorges@serreponcon-tourisme.com
Tel : 0492506425
https://www.serreponcon.com

Fonte

Serre-Ponçon

https://www.serreponcon.com