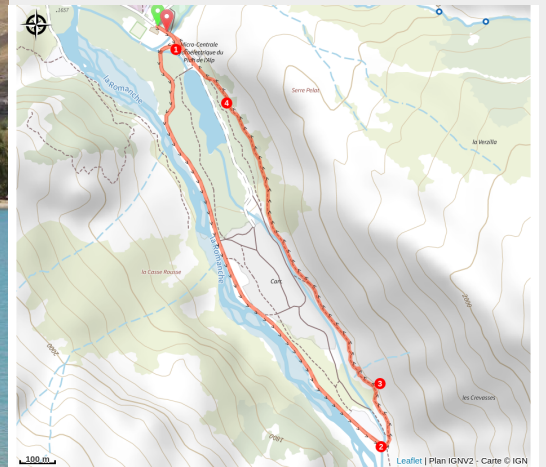


# Boucle de la Gravière, Arsine, Villar d'Arène

Briançonnais



Les hameaux de Villar depuis la Gravière (M. Molinari)



*Une randonnée famille, pour le plaisir des yeux des plus petits comme des plus grands.*

Au fil des cours d'eau, c'est un itinéraire varié dans un fond de vallée ouvert sur différents sommets emblématiques du Pays de la Meije.

## Informazioni utili

Pratica : A piedi

Durata : 1 h

Lunghezza : 3.1 km

Dislivello positivo : 55 m

Difficoltà : Molto facile

Tipo : Giro

Temi : Fauna, Lago e ghiaccio

Accessibilità : Famiglia, Joelette

# Itinerario

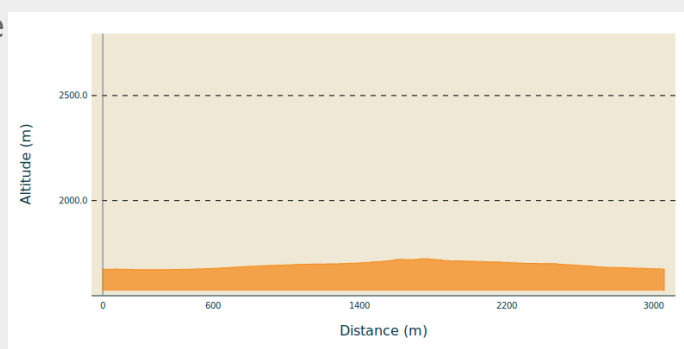
**Partenza** : Le camping municipal d'Arsine

**Arrivo** : Le camping municipal d'Arsine

**Marcature** :  GR

**Comuni** : 1. Villar-d'Arène

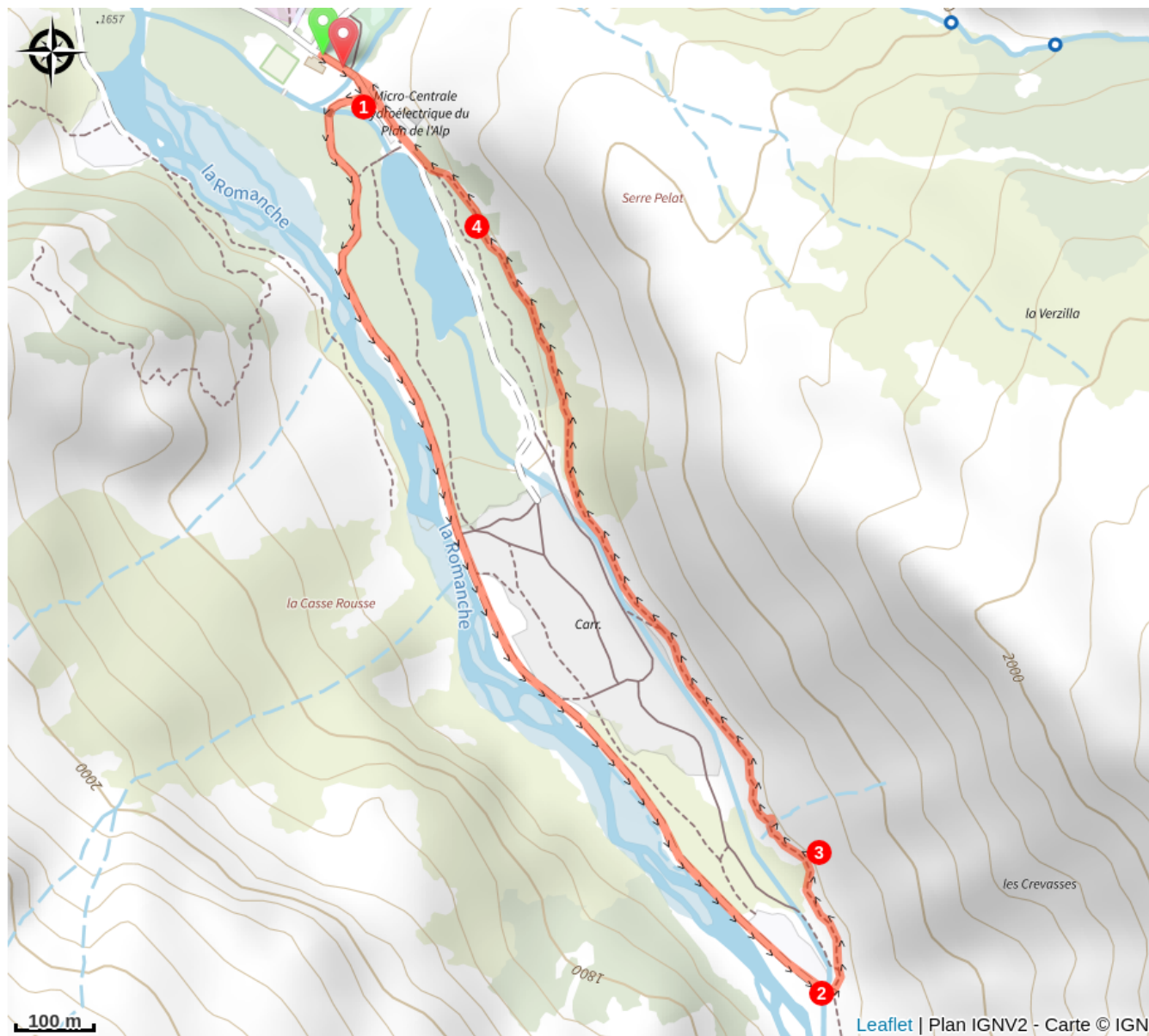
## Profilo altimetro



Altitudine minima 1671 m      Altitudine massima 1723 m

1. Prendre à droite en direction de la Romanche, puis remonter la rivière en restant sur la piste.
2. Au parking du fond de la Gravière, au niveau des panneaux explicatifs du Parc National des Écrins, prendre sur votre gauche pour retourner au plan d'eau.
3. Ici, deux itinéraires sont possibles, soit celui en contre-bas qui est plus large et plat. Ou alors le chemin sur votre droite, plus fin qui vallonne en prenant de la hauteur sur le versant Sud.
4. Suivre le sentier jusqu'au plan d'eau et le parking.

# Sulla tua strada...



# Tutte le informazioni utili

## Comment venir ?

### Trasporto

Depuis Grenoble ou Briançon, prendre la ligne de bus ZOU! LER 35, s'arrêter à Villar d'Arène. Cependant, il vous faudra marcher 20/25minutes pour rejoindre Arsine et le plan d'eau de la Gravière.

### Accesso

Depuis Briançon ou Bourg d'Oisans, emprunter la D1091 pour rejoindre Villar d'Arène, puis prendre en direction du Pied du Col et du lieu-dit Arsine pour rejoindre le parking situé au niveau du gîte le Pas de l'Âne.

### Parcheggio consigliato

Parking du gîte le Pas de l'Âne, Arsine

## Accessibilità

---

Famiglia  Joelette

**Niveau d'accessibilité :** Débutant

### Revêtement

Piste caillouteuse sans trop de dénivelé.

### Exposition

Forte exposition, il est conseillé de faire la balade le matin ou en fin d'après-midi.

# Aree di sensibilità ambientale

Lungo il vostro itinerario, attraverserete aree di sensibilità legate alla presenza di una particolare specie o ambiente. In questi settori, un comportamento adeguato contribuisce a preservarli. Per informazioni più dettagliate, sono disponibili schede specifiche per ogni area.

## Aquila reale

Periodo di sensibilità: Gennaio, Febbraio, Marzo, Aprile, Maggio, Giugno, Luglio, Agosto

Contatto: Parc National des Écrins  
Julien Charron  
julien.charron@ecrins-parcnational.fr

Nidification de l'Aigle royal

Les pratiques qui peuvent avoir une interaction avec l'Aigle royal en période de nidification sont principalement le vol libre et les pratiques verticales ou en falaise, comme l'escalade ou l'alpinisme. Merci d'éviter cette zone et de privilégier un survol de la zone à une distance de survol de 300m sol soit à une altitude minimale de 2500m.

## Aquila reale

Periodo di sensibilità: Gennaio, Febbraio, Marzo, Aprile, Maggio, Giugno, Luglio, Agosto

Contatto: Parc National des Écrins  
Julien Charron  
julien.charron@ecrins-parcnational.fr

Nidification de l'Aigle royal

Les pratiques qui peuvent avoir une interaction avec l'Aigle royal en période de nidification sont principalement le vol libre et les pratiques verticales ou en falaise, comme l'escalade ou l'alpinisme. Merci d'éviter cette zone !

Attention en zone cœur du Parc National des Écrins une réglementation spécifique aux sports de nature s'applique : <https://www.ecrins-parcnational.fr/thematique/sports-de-nature>

## Aquila reale

Periodo di sensibilità: Gennaio, Febbraio, Marzo, Aprile, Maggio, Giugno, Luglio, Agosto

Contatto: Parc National des Écrins  
Julien Charron  
julien.charron@ecrins-parcnational.fr

Nidification de l'Aigle royal

Les pratiques qui peuvent avoir une interaction avec l'Aigle royal en période de nidification sont principalement le vol libre et les pratiques verticales ou en falaise, comme l'escalade ou l'alpinisme. Merci d'éviter cette zone et de privilégier un survol de la zone à une distance de survol de 300m sol soit à une altitude minimale de 2600m.

### **i** Luoghi di informazione

#### **Bureau d'Information Touristique de La Grave**

RD1091, 05320 La Grave

lagrave@hautesvallees.com

Tel : (+33) 04 76 79 90 05

<https://www.hautesvallees.com/la-grave/>



### **Fonte**



Office de Tourisme des Hautes Vallées

<https://www.hautesvallees.com>