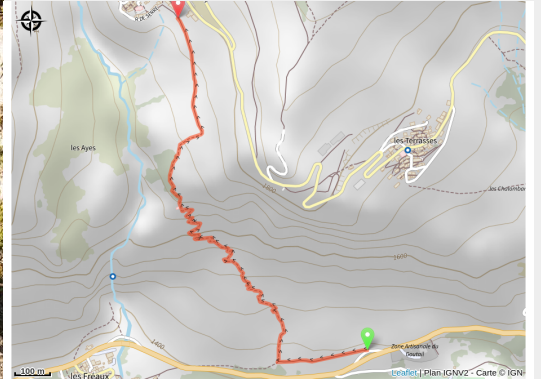


Des Fréaux au Chazelet

Briançonnais



(©JulienGONTARD)



Itinéraire panoramique pour rejoindre le typique village du Chazelet. A mi-chemin découverte de la chapelle Notre-Dame de Bon Repos.

Sur le chemin, prenez le temps de faire une courte pause au niveau de la petite chapelle; face aux glaciers et à la reine Meije.

Informazioni utili

Pratica : A piedi

Durata : 1 h 15

Lunghezza : 1.8 km

Dislivello positivo : 345 m

Difficoltà : Media

Tipo : Passo

Temi : Fauna, Flora, Punto di vista, Storia ed architettura

Accessibilità : Famiglia, Joelette

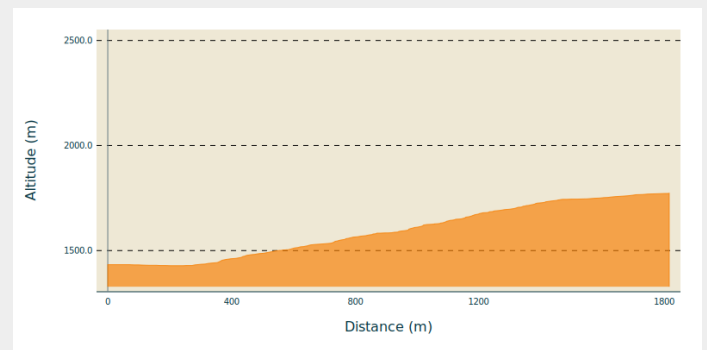
Itinerario

Partenza : Parking après le garage automobile, La Grave

Arrivo : Office de Tourisme, La Grave

Comuni : 1. La Grave

Profilo altimetro

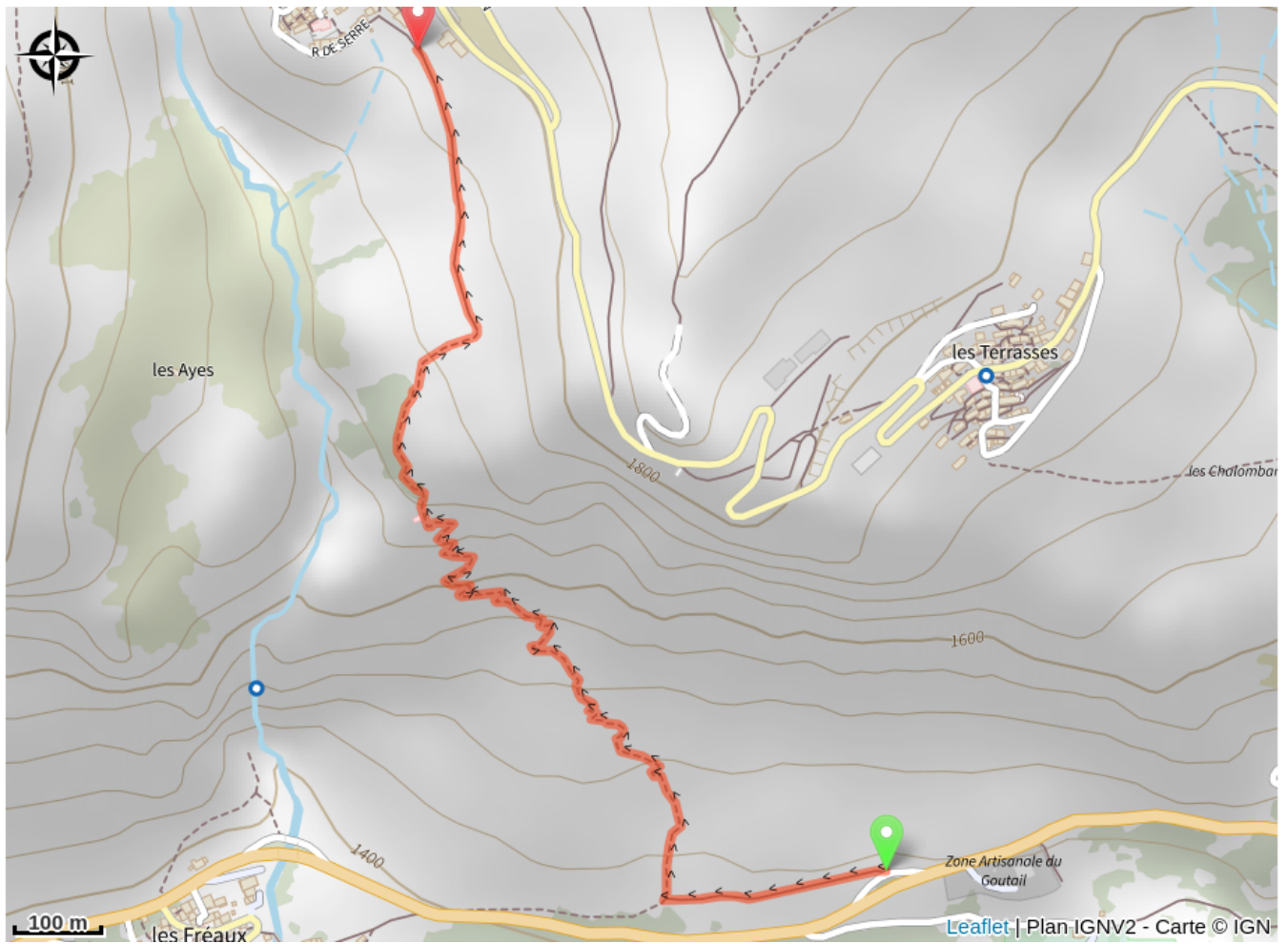


Altitudine minima 1428
m

Altitudine massima 1773
m

1. Le départ est entre La Grave et le hameau des Fréaux. Sur la droite de la route.
2. Suivre le petit chemin en terre en direction de la Chapelle Notre-Dame de Bon Repos.
3. Continuer sur le chemin jusqu'à rejoindre le village du Chazelet.

Sulla tua strada...



Tutte le informazioni utili

Consigli

La montée est soutenue et orientée plein sud : il vaut donc mieux entreprendre cet itinéraire tôt le matin. Prenez de l'eau, la première fontaine sera à l'arrivée, au Chazelet.

Il peut arriver que vous traversiez des champs occupés d'animaux, pensez à bien refermer les barrières derrière vous.

Comment venir ?

Trasporto

Depuis Grenoble et Briançon, prendre la ligne de bus LER 35 mise en place par la compagnie de transport ZOU!

Plus d'informations sur notre [site internet](#).

Accesso

Depuis Grenoble prendre en direction de Vizille/ Station d'Oisans, à Vizille prendre la direction du Bourg d'Oisans. Après avoir traversé Bourg d'Oisans, prendre la D1091 en direction de Briançon et La Grave.

Stationnement sur le parking proche du garage automobile, avant l'entrée dans le village.

Depuis Briançon, prendre en direction de La Grave en passant par le Col du Lautaret par la D1091. Sortir du village en direction du hameau des Fréaux.

Parcheggio consigliato

Petite aire après le garage automobile ou parking de la salle des fêtes

Accessibilità

Famiglia  Joelette

Aree di sensibilità ambientale

Lungo il vostro itinerario, attraverserete aree di sensibilità legate alla presenza di una particolare specie o ambiente. In questi settori, un comportamento adeguato contribuisce a preservarli. Per informazioni più dettagliate, sono disponibili schede specifiche per ogni area.

Biancone

Periodo di sensibilità: Marzo, Aprile, Maggio, Giugno, Luglio, Agosto, Settembre

Contatto: Parc National des Écrins
Julien Charron
julien.charron@ecrins-parcnational.fr

Nidification du Circaète-Jean-le-Blanc

Les pratiques qui peuvent avoir une interaction avec le Circaète-Jean-le-Blanc en période de nidification sont principalement les pratiques aériennes comme le vol libre ou le vol motorisé.

Merci d'essayer d'éviter la zone ou de rester à une distance minimale de 300m sol quand vous la survolez soit 2160m d'altitude !

Fonte



Office de Tourisme des Hautes Vallées

<https://www.hautesvallees.com>