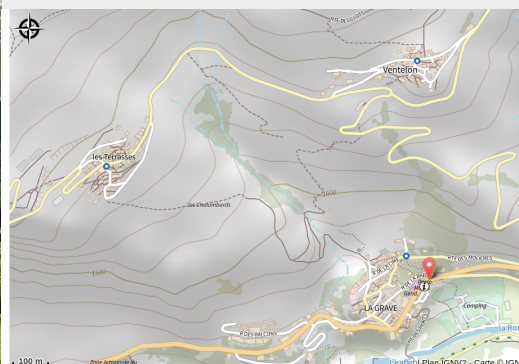


De La Grave au hameau de Ventelon

Parc national des Ecrins



Troupeau face à la Meije (© J. Selberg)



Boucle depuis La Grave jusqu'au hameau de Ventelon.

Petite balade à travers les prés fleuris à la découverte des hameaux authentiques. Vous profiterez d'une vue panoramique sur le massif de la Meije.

Informazioni utili

Pratica : A piedi

Durata : 2 h

Lunghezza : 4.3 km

Dislivello positivo : 297 m

Difficoltà : Media

Tipo : Giro

Temi : Flora, Pastoralismo, Punto di vista, Storia ed architettura

Itinerario

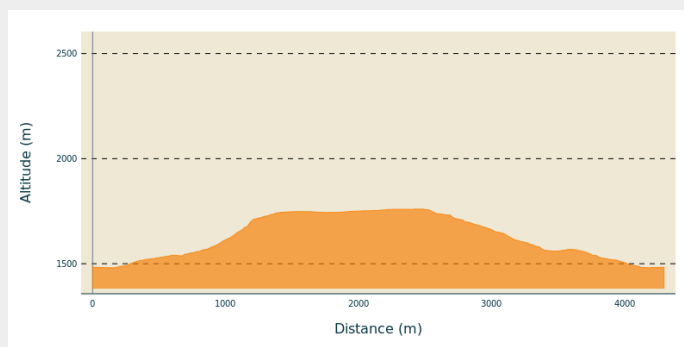
Partenza : Office de tourisme, La Grave

Arrivo : Office de tourisme, La Grave

Marcature :  GR

Comuni : 1. La Grave

Profilo altimetro



Altitudine minima 1482 m Altitudine massima 1761 m

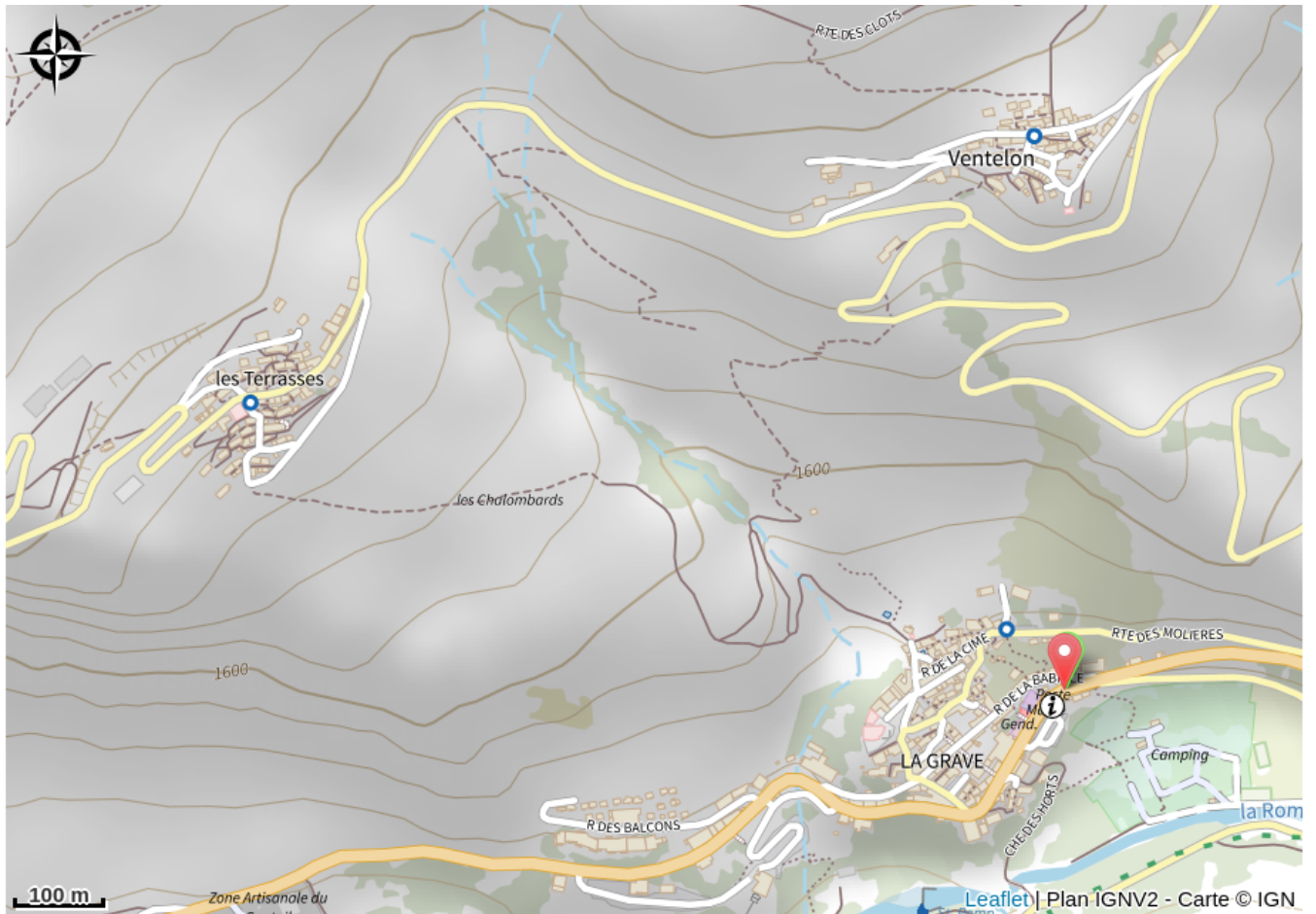
De l'Office de Tourisme, remonter le village en direction de l'église, la laisser à main gauche et continuer tout droit en montant. Passer les dernières maisons et bifurquer très rapidement à droite en direction de Ventelon.

Arrivé en haut du chemin, traverser la route pour le récupérer en face afin de couper l'épingle de la route.

Une fois de nouveau sur la route, passer la bergerie puis continuer en prenant le virage à gauche en direction du hameau des Terrasses.

A l'entrée du hameau, bifurquer à gauche afin d'emprunter la petite route qui descend. Au bout de celle-ci débute le GR54 permettant de regagner La Grave à travers les "Champs Lombards"

Sulla tua strada...



Tutte le informazioni utili

i Cani per la protezione del gregge

En alpage, les chiens de protection sont là pour protéger les troupeaux des prédateurs (loups, etc.).

Lorsque je randonne, j'adapte mon comportement en contournant le troupeau et en marquant une pause pour que le chien m'identifie.

En savoir plus sur les gestes à adopter avec le dossier [Chiens de protection : un contexte et des gestes à adopter](#).

Racontez votre rencontre en répondant à cette [enquête](#).



! Consigli

La montée depuis La Grave est soutenue et orientée plein sud : il vaut donc mieux entreprendre cet itinéraire tôt le matin. Sur le parcours vous pourrez vous rafraîchir aux différentes fontaines de Ventelon et des Terrasses.

Il peut arriver que vous traversiez des champs occupés d'animaux, pensez à bien refermer les barrières derrière vous.

Comment venir ?

Trasporto

Depuis Grenoble et Briançon, prendre la ligne de bus LER 35 mise en place par la compagnie de transport ZOU!

Plus d'informations sur notre [site internet](#).

Accesso

Depuis Grenoble, suivre la D1091 en direction du Bourg d'Oisans, puis suivre La Grave et Briançon.

Depuis le Briançon / Col du Lautaret, suivre la D1091, puis dépasser Villar d'Arène.

Parceggio consigliato

A proximité de l'Office de Tourisme

i Luoghi di informazione

Bureau d'Information Touristique de La Grave

RD1091, 05320 La Grave

lagrave@hautesvallees.com

Tel : (+33) 04 76 79 90 05

<https://www.hautesvallees.com/la-grave/>



Fonte



Office de Tourisme des Hautes Vallées

<https://www.hautesvallees.com>