Frazione di Les Gourniers

Parc national des Ecrins

(Rémi Morel - Office de Tourisme de Serre-Ponçon)

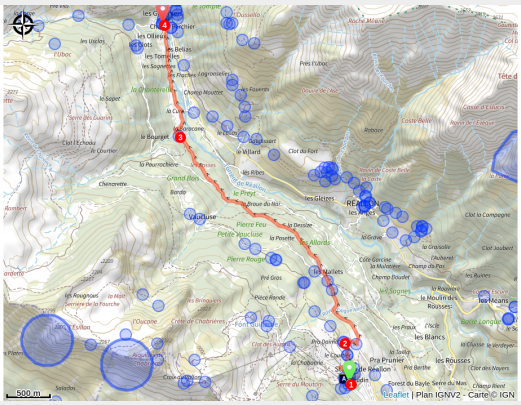

Informazioni utili

Pratica : A piedi

Durata : 3 h

Lunghezza : 6.0 km

Dislivello positivo : 97 m

Difficoltà : Facile

Tipo : Attraversamento

Temi : Punto di vista, Storia ed architettura

Itinerario

Partenza : Stazione di Réallon, Réallon
Arrivo : Les Gourniers
Marcature : PR
Comuni : 1. Réallon

Profilo altimetro

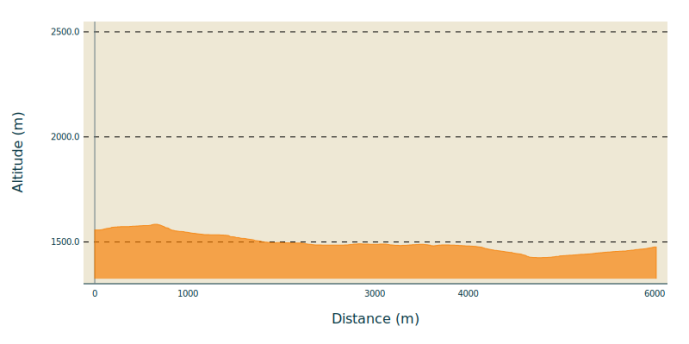

Altitudine minima 1425 m Altitudine massima 1584 m

1. Dal parcheggio, percorrere il fronte neve del resort, passare l'impianto di risalita Courtier, i negozi, l'edificio 'Le Relais' e poi tornare all'inizio delle piste di sci di fondo seguendo la strada che porta agli chalet residenziali per qualche metro.
2. Prendere il sentiero a destra che scende in un campo e poi dirigersi in direzione delle antenne telefoniche. Mantenere questa pista fino a raggiungere la frazione di Les Mallets. Nella frazione di Les Mallets, abbandonare il sentiero che conduce alla frazione di Vaucluse sulla sinistra e prendere il sentiero che scende anch'esso sulla sinistra. Non proseguire per il sentiero in discesa alla sua destra. Continuare a seguire questo sentiero fino a Les Casses, dove continuerà a scendere, senza prendere il sentiero alla sua sinistra.
3. Continuare a seguire questo percorso fino a raggiungere il letto del torrente. Da qui, prendere il piccolo ponte di legno sulla destra per raggiungere la Base de Loisirs, oppure continuare dritto per raggiungere la frazione di Les Gourniers, la porta del Parco Nazionale degli Ecrins.
4. Ritornare per la stessa strada, oppure, da Les Gourniers, attraversare il ponte di legno sulla strada dipartimentale e prendere il sentiero immediatamente a destra dopo il ponte per raggiungere la Base de Loisirs e poila stazione per la stessa strada.

.

Sulla tua strada...

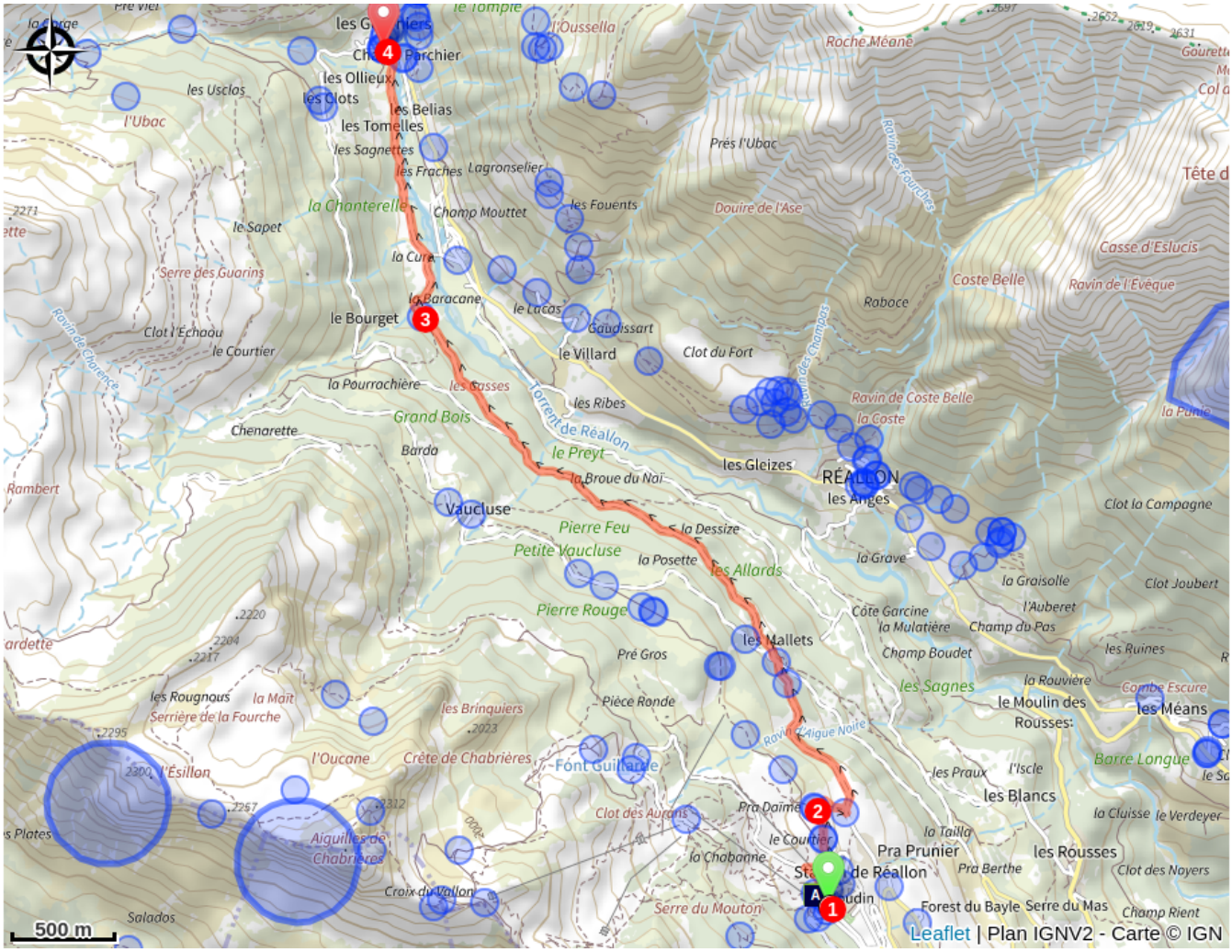

La pulsatilla montana (A)

Tutte le informazioni utili

⚠ Consigli

- Repérez votre itinéraire et assurez-vous des conditions d’accès aux sentiers du secteur.
- Assurez-vous de l’adéquation entre le niveau de l’itinéraire et votre forme physique.
- Renseignez-vous sur les conditions météo avant votre départ.
- Emportez une carte suffisamment précise (Top 25 3438ET et 3437ET) et informez un proche de votre parcours.
- Partez équipé de chaussures de randonnée et de vêtements chauds et imperméables.
- N’oubliez pas d’emporter de l’eau, de quoi vous restaurer et une protection solaire.

Comment venir ?

Trasporto

www.pacamobilite.fr

Accesso

Percorsi di accesso multipli: da Chorges via Saint-Apollinaire (D9), da Savines-le-Lac via Chérines (D41) e da Embrun via la Route des Puys (D9).

Parcheggio consigliato

Parcheggio della stazione sciistica di Réallon

Luoghi di informazione

Uffici del turismo Chorges
Grand rue, 05230 Chorges

chorges@serreponcon-tourisme.com
Tel : 0492506425
https://www.serreponcon.com

Uffici del turismo Embrun
Place Général Dosse - BP 49, 05202 Embrun

embrun@serreponcon-tourisme.com
Tel : 0492437272
https://www.serreponcon-tourisme.com/

Uffici del turismo Réallon stazione
Pra Prunier, 05160 Réallon

reallon@serreponcontourisme.com
Tel : 0492442567
http://www.reallon-ski.com

Uffici del turismo Savines-le-Lac
9 Avenue de la Combe d'Or, 05160 Savines-le-Lac

savineslelac@serreponcon-tourisme.com
Tel : 0492443100
https://www.serreponcon-tourisme.com/

Fonte

Serre-Ponçon

https://www.serreponcon.com

Sulla tua strada...

La pulsatilla montana (A)

Tra tutte le pulsatille quelle montane si fanno notare per i loro abbondanti e morbidi peli. Hanno anche, al contrario degli anemonni, la particolarità di issare,una volta raggiunta la maturità, una flne capigliatura arruffata, composta da numerosi pappi iridescenti che si spargeranno in balia del vento. In questa confraternita, la pulsatilla montata è la più prestigiosa e la più bella: ha il privilegio di dar sfoggio di sé in primavera, tra l’erba ingiallita dall’inverno, ornata di una corolla di uno stupefacente viola-nero.

Credito fotografico : Thierry Maillet - PNE