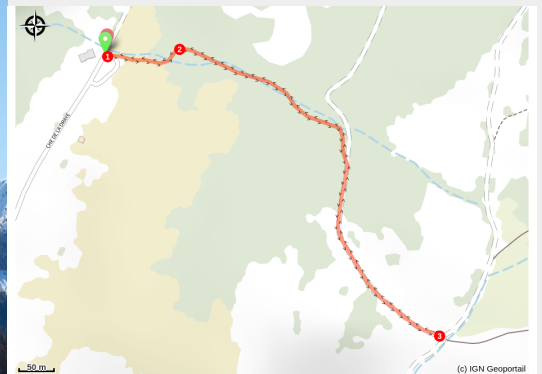


## Altopiano della Draye

Parc national des Ecrins - Crots



Randonneur sur le plateau de la Draye (Lucien Mariotte)



*Raggiunto l'altopiano della draye, potete ammirare la valle del Boscodon e le sue cime.*

Quando si esce dal bosco su questo altopiano agricolo la vista si apre a 360 gradi sulle cime circostanti, ricoperte dai loro maestosi colori invernali, che offrono un contrasto sorprendente con il blu del cielo e il verde degli abeti.

### Informazioni utili

Pratica : Racchetta

Durata : 1 h 15

Lunghezza : 1.6 km

Dislivello positivo : 119 m

Difficoltà : Molto facile

Tipo : Andata e ritorno

Temi : Punto di vista

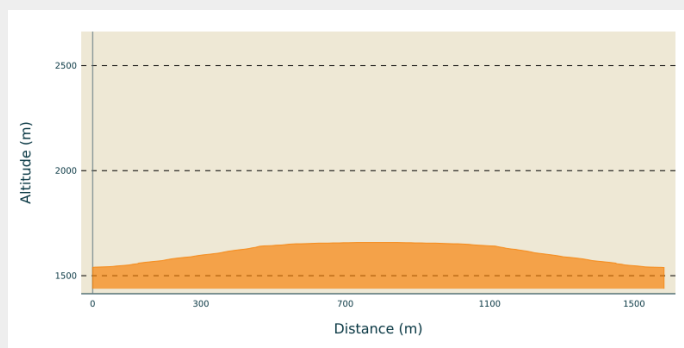
# Itinerario

**Partenza** : Sito nordico di La Draye, Crots

**Arrivo** : Sito nordico di La Draye, Crots

**Comuni** : 1. Crots

## Profilo altimetro

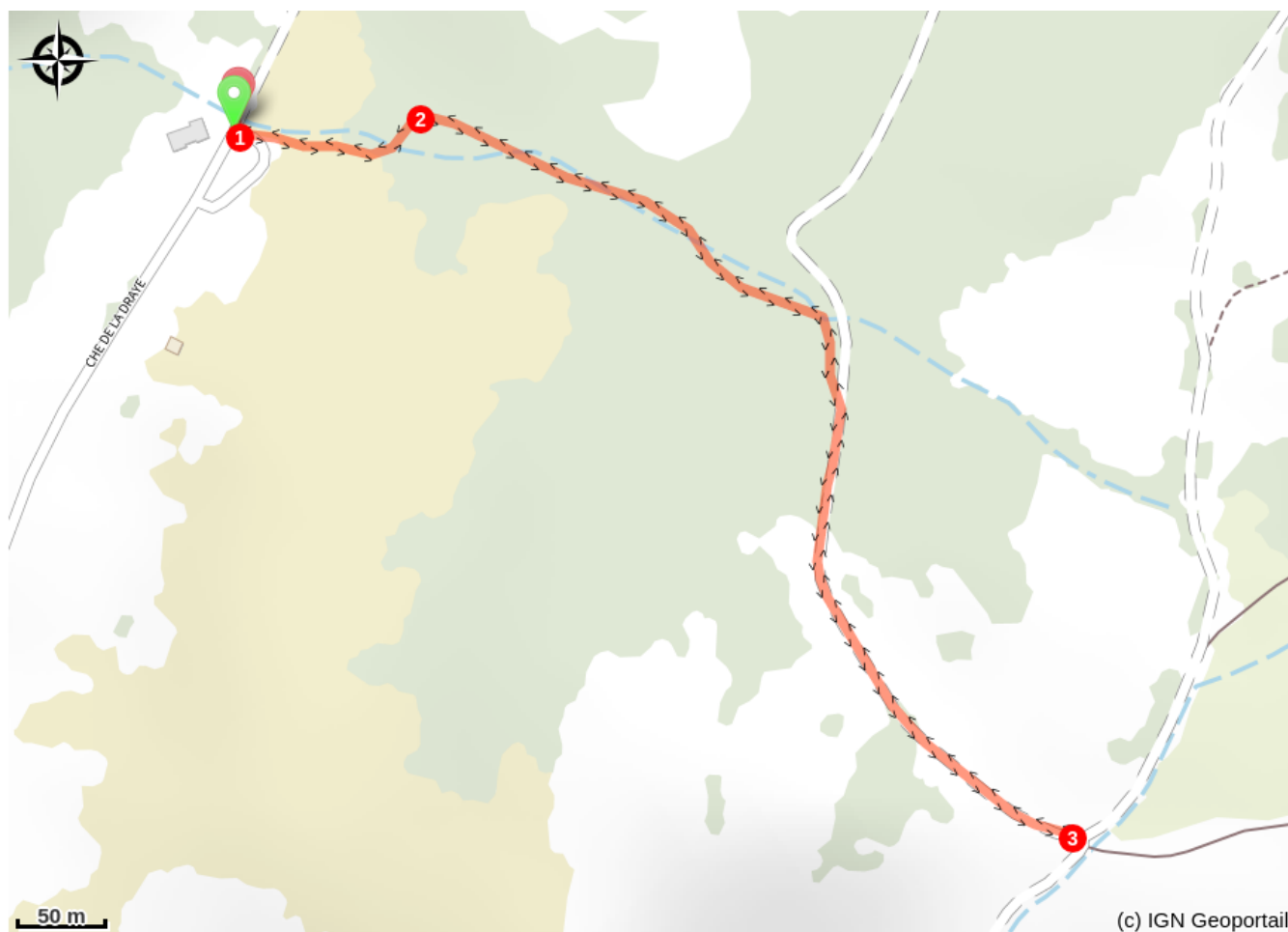


Altitudine minima 1539 m      Altitudine massima 1659 m

1. Dall'Auberge de la Draye, imboccare l'inizio della pista di sci di fondo. Si tenga la destra in salita. Dopo 50 metri, si arriva a un punto pianeggiante e si prosegue dritto.
2. Da lì girare a sinistra e poi proseguire dritto per una ripida salita a destra. Superare 2 curve a gomito in legno per imboccare una pista da sci di fondo più avanti. Salire sulla pista a destra per raggiungere l'altopiano di Draye.

Una volta raggiunto l'incrocio, ritornare per la stessa strada.

# Sulla tua strada...



# Tutte le informazioni utili

## Consigli

- Consultare le Bulletin de Risque Avalanche et les conditions météo
- Prendre des vêtements adaptés aux conditions (gants, bonnet, Veste chaude et étanche, pantalon chaud...)
- Prendre à boire et à manger
- S'engage sur des itinéraires adaptés à son niveau

Rester sur les itinéraires balisés (et tenez les chiens en laisse) pour éviter de déranger la faune sauvage, particulièrement fragilisée en hiver par les conditions difficiles (lutte contre le froid, difficulté à se déplacer dans la neige, rareté de la nourriture...).



## Matériel

Utilizzare un equipaggiamento adeguato

## Comment venir ?

### Accesso

Proseguire per la N94 da Embrun, poi prenda la D90 da Crots. Una volta raggiunta La Montagne, girare una piccola strada a sinistra per imboccare il parcheggio di La Draye.

### Parcheggio consigliato

Sito nordico di La Draye

## **i** Luoghi di informazione

### **Uffici del turismo Chorges**

Grand rue, 05230 Chorges

chorges@serreponcon-tourisme.com

Tel : 0492506425

<https://www.serreponcon.com>



### **Uffici del turismo Embrun**

Place Général Dosse - BP 49, 05202

Embrun

embrun@serreponcon-tourisme.com

Tel : 0492437272

<https://www.serreponcon-tourisme.com/>



### **Uffici del turismo Savines-le-Lac**

9 Avenue de la Combe d'Or, 05160

Savines-le-Lac

savineslelac@serreponcon-tourisme.com

Tel : 0492443100

<https://www.serreponcon-tourisme.com/>



## **Fonte**



Serre-Ponçon

<https://www.serreponcon.com>