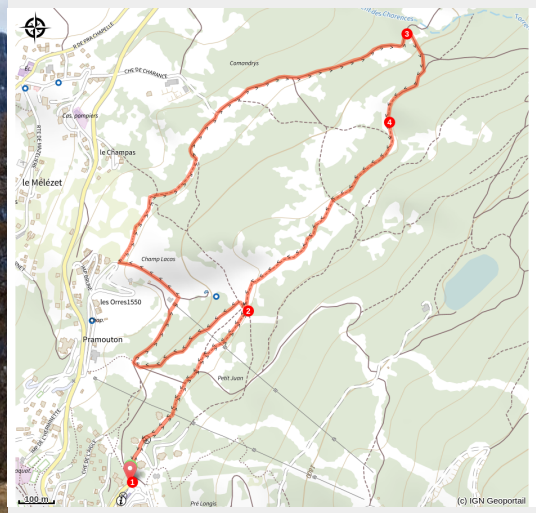


Charance

Les Orres



Tête de la Mazelière (Lucien Mariotte)



Un circuito piacevole attraverso i boschi di larici di Les Orres, una specie emblematica delle Alpi meridionali.

Ben lontano dal trambusto della stazione sciistica è possibile immergersi nella pace e nella tranquillità della foresta, dove si possono udire i canti degli uccelli mentre si affronta la durezza dell'inverno.

Informazioni utili

Pratica : Racchetta

Durata : 2 h 15

Lunghezza : 4.6 km

Dislivello positivo : 147 m

Difficoltà : Facile

Tipo : Giro

Temi : Punto di vista

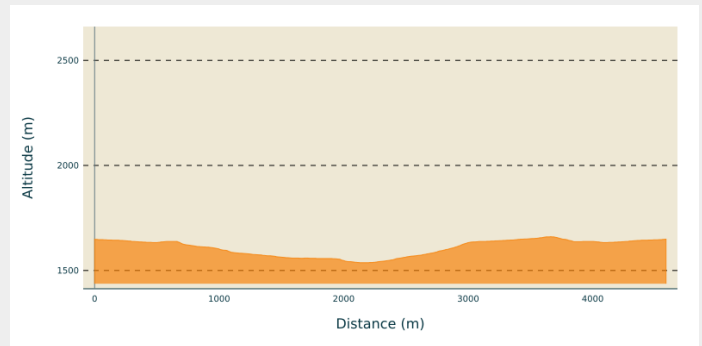
Itinerario

Partenza : Les Orres 1650

Arrivo : Les Orres 1650

Comuni : 1. Les Orres

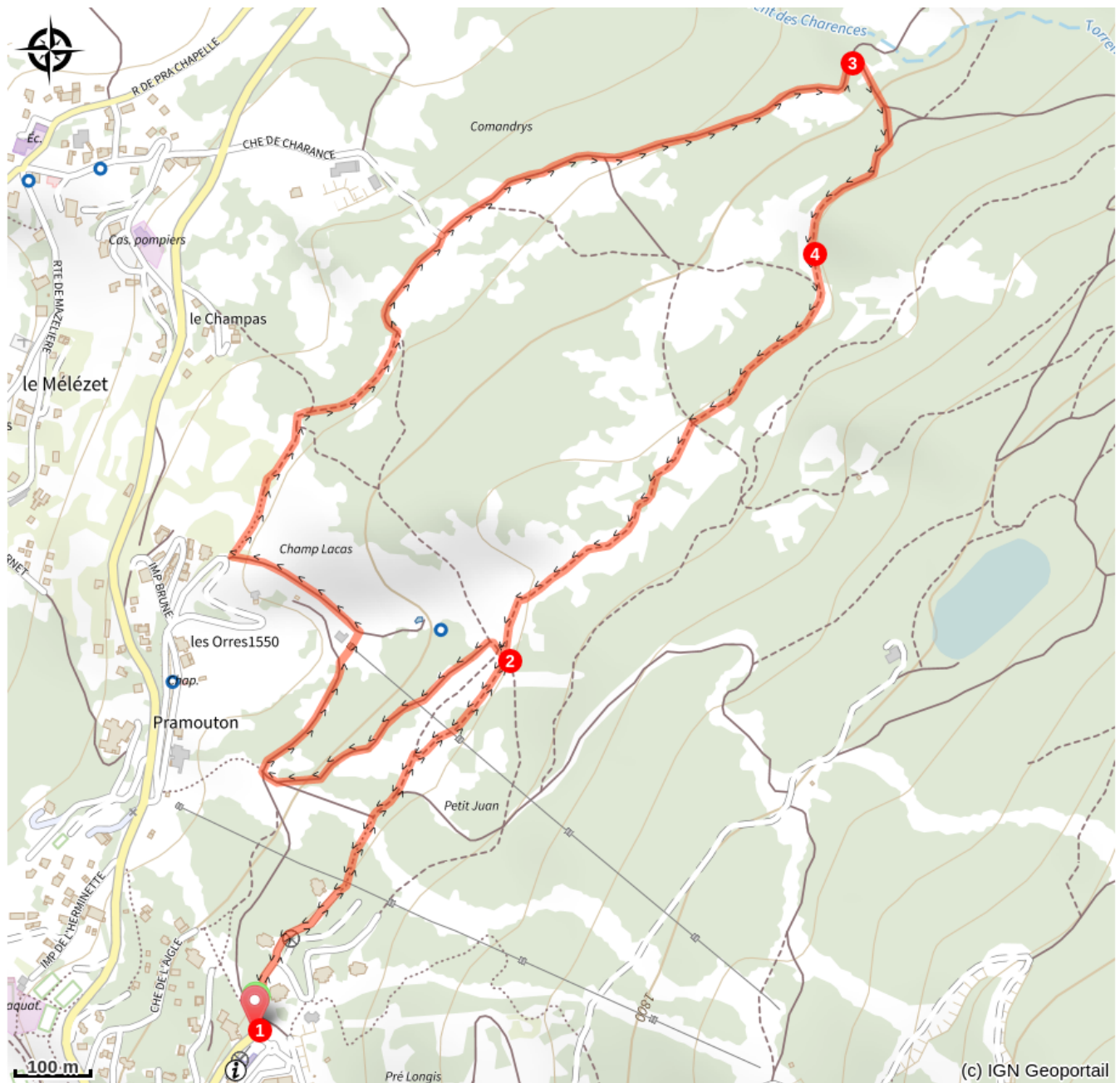
Profilo altimetro



Altitudine minima 1538 m Altitudine massima 1662 m

1. Da Place de l'étoile, prendere la corsia dei camosci attraverso il ponte. Continuare a percorrere la strada principale fino a raggiungerne la fine. Proseguire dritto in piano, passando sotto l'impianto di risalita e la seggiovia.
2. Dopo 150 m, prendere il bivio a sinistra in discesa su un sentiero in direzione di Les Orres 1550. Il sentiero costeggia la pista da sci e passa sotto la Stazione di partenza della seggiovia. Tornare indietro fino al parcheggio e alla fine girare a destra nel prato. Il sentiero a balconata alterna bosco e prato fino a raggiungere il palo "Les Abouchiers".
3. Da qui, continuare a destra sulla pista e girare a destra su un sentiero nel bosco. Una volta usciti dal bosco, proseguire in piano.
4. All'incrocio girare a sinistra in salita. Raggiungere il bosco sulla destra. Nel prato, prendere a sinistra in un'area pianeggiante e continuare a sinistra lungo il bosco verso la seggiovia. Una volta superata la seggiovia, riprendere la stessa strada di ritorno.

Sulla tua strada...



Tutte le informazioni utili

Consigli

- Consulter le Bulletin de Risque Avalanche et les conditions météo
- Prendre des vêtements adaptés aux conditions (gants, bonnet, Veste chaude et étanche, pantalon chaud...)
- Prendre à boire et à manger
- S'engage sur des itinéraires adaptés à son niveau

Rester sur les itinéraires balisés (et tenez les chiens en laisse) pour éviter de déranger la faune sauvage, particulièrement fragilisée en hiver par les conditions difficiles (lutte contre le froid, difficulté à se déplacer dans la neige, rareté de la nourriture...)



Matériel

Utilizzare un equipaggiamento appropriato

Comment venir ?

Accesso

Proseguire per la N94 da Gap o Briançon, poi per la D40 verso Les Orres a Embrun.

Parcheggio consigliato

Parcheggio Les Orres 1650

Luoghi di informazione

Office de Tourisme des Orres
1 place des étoiles, 05200 Les Orres
ot.acceuil@lesorres.com
Tel : 0492440161
<https://www.lesorres.com/>



Fonte



Serre-Ponçon

<https://www.serreponcon.com>