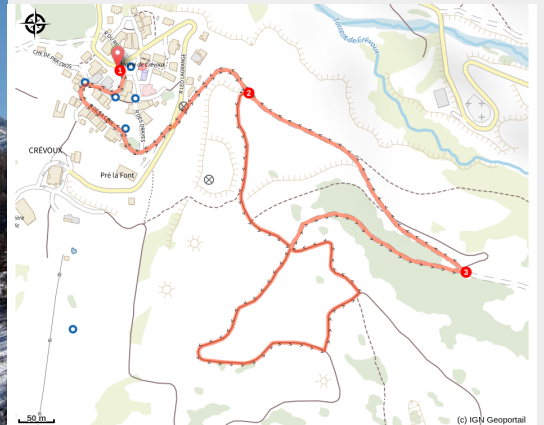


# Les Chargeaux

Crévoux



Hameau de la Chalp (Lucien Mariotte)



*Scoprite il passato agricolo di Crévoux camminando lungo le terrazze che un tempo venivano coltivate.*

Passeggiando lungo questi sentieri è possibile cogliere la calda atmosfera di questo villaggio tipicamente montano e della sua piccola stazione sciistica familiare, da cui provengono molte vibrazioni positive.

## Informazioni utili

Pratica : Racchetta

Durata : 1 h 19

Lunghezza : 2.7 km

Dislivello positivo : 110 m

Difficoltà : Molto facile

Tipo : Giro

Temi : Storia ed architettura

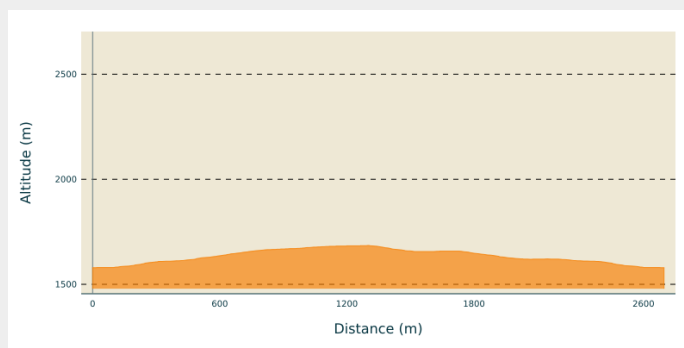
# Itinerario

**Partenza** : Crévoux

**Arrivo** : Crévoux

**Comuni** : 1. Crévoux

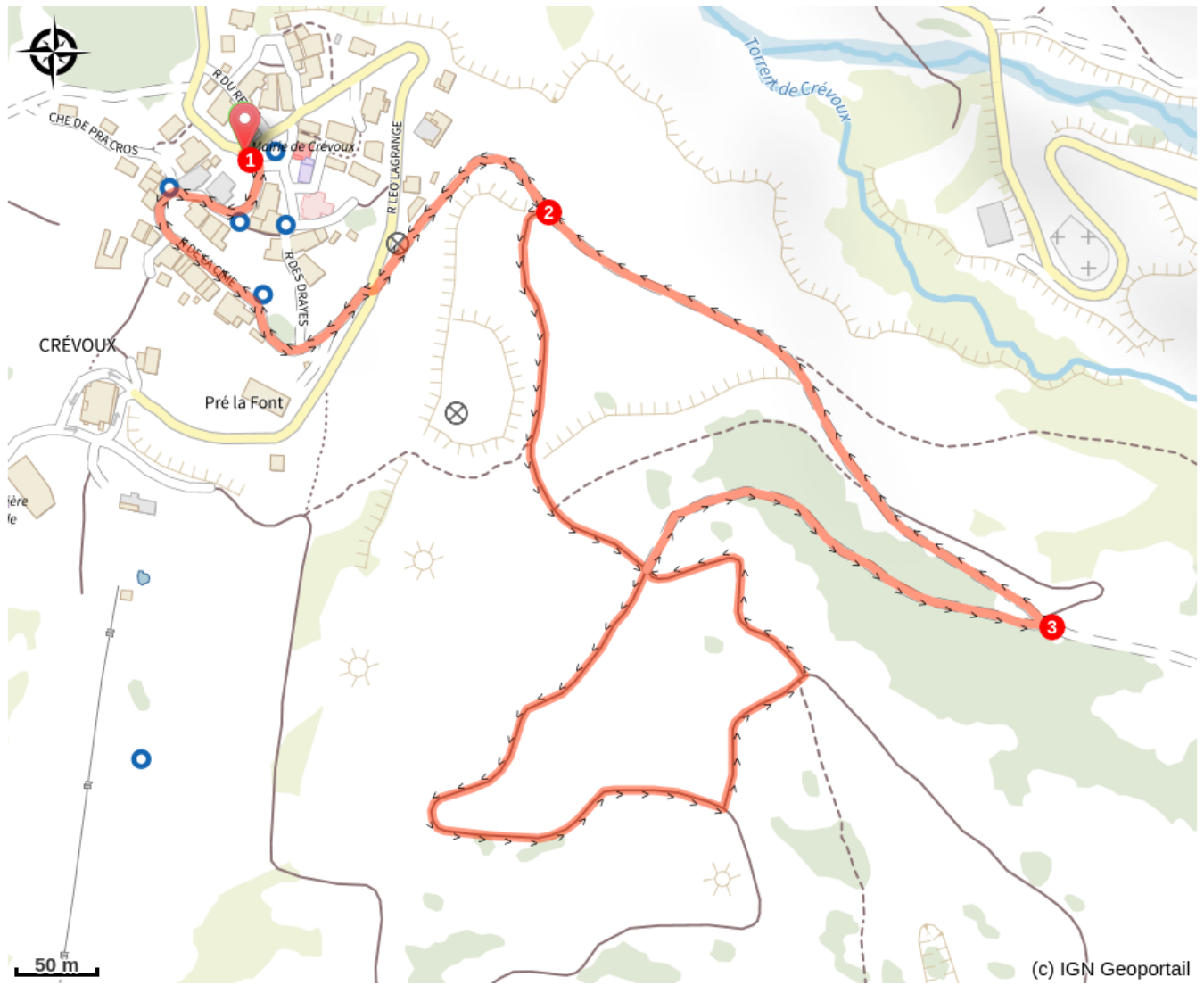
## Profilo altimetro



Altitudine minima 1580 m      Altitudine massima 1686 m

1. Dalla piazza del villaggio, girare a destra dopo il monumento ai caduti. Mantenere il percorso fino all'incrocio con la strada principale. Attraversarla e proseguire dritto sul sentiero, passando sopra le case.
2. All'incrocio girare a destra in salita, passando davanti alle antenne. All'incrocio, continuare a destra in piano fino ad arrivare ad un larice. Continuare a sinistra in salita lungo il sentiero principale. Per raggiungere l'incrocio, svoltare a sinistra in discesa, poi a destra nel bosco.
3. Dopo aver raggiunto la pista di sci di fondo, continuare sulla sinistra in discesa, superando una croce per raggiungere un bivio. Il ritorno avviene per la stessa strada dell'andata.

# Sulla tua strada...



 Crévoux (A)

# Tutte le informazioni utili

## **Consigli**

- Consulter le Bulletin de Risque Avalanche et les conditions météo
- Prendre des vêtements adaptés aux conditions (gants, bonnet, Veste chaude et étanche, pantalon chaud...)
- Prendre à boire et à manger
- S'engage sur des itinéraires adaptés à son niveau

Rester sur les itinéraires balisés (et tenez les chiens en laisse) pour éviter de déranger la faune sauvage, particulièrement fragilisée en hiver par les conditions difficiles (lutte contre le froid, difficulté à se déplacer dans la neige, rareté de la nourriture...)



## **Matériel**

Utilizzare un equipaggiamento appropriato

## **Comment venir ?**

### Accesso

Proseguire per la N94 da Gap o Briançon, quindi prendere la D39 da Embrun a Crévoux.

### Parcheggio consigliato

Chef Lieux, Crévoux

## **i** Luoghi di informazione

### **Uffici del turismo Chorges**

Grand rue, 05230 Chorges

chorges@serreponcon-tourisme.com

Tel : 0492506425

<https://www.serreponcon.com>



### **Uffici del turismo Crévoux**

Le pont du plan, la Chalp, 05200 Crévoux

crevoux@serreponcon-tourisme.com

Tel : +33 (0)7 86 07 56 78

<https://www.crevoux.fr>



### **Uffici del turismo Embrun**

Place Général Dosse - BP 49, 05202

Embrun

embrun@serreponcon-tourisme.com

Tel : 0492437272

<https://www.serreponcon-tourisme.com/>



### **Uffici del turismo Savines-le-Lac**

9 Avenue de la Combe d'Or, 05160

Savines-le-Lac

savineslelac@serreponcon-tourisme.com

Tel : 0492443100

<https://www.serreponcon-tourisme.com/>



## **Fonte**



Serre-Ponçon

<https://www.serreponcon.com>

# Sulla tua strada...

---

## Crévoux (A)

Circondato da vette che sfiorano i 3.000 metri, come il Grand Parpaillon e il Pic Saint André, il villaggio di Crévoux occupa una valle profonda che ha visto la nascita di diverse frazioni, tra cui quella di La Chalp, che si estende su una stretta terrazza alluvionale. Un tempo al centro di un'importante industria artigianale con l'ascesa della cesteria e dell'ebanisteria, il villaggio ruota oggi intorno alla sua piccola stazione sciistica, creata nel 1937, che la rende una delle più antiche delle Hautes-Alpes.