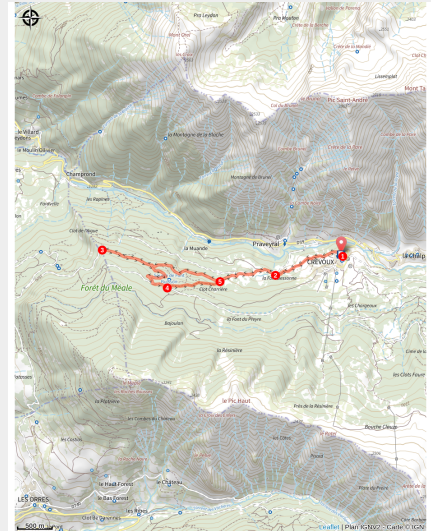


Bajoulan

Crévoux



Belvédère de Bajoulan (Lucien Mariotte)



Partendo dal villaggio di Crévoux questa escursione si snoda nella campagna e nei boschi, offrendo una moltitudine di punti di vista sulle valli circostanti.

Questa escursione, con le sue numerose atmosfere, sia visive che sonore, alterna vaste aree agricole, vera eredità del passato, a imponenti foreste con alberi maestosi ricoperti dal loro bellissimo manto bianco.

Informazioni utili

Pratica : Racchetta

Durata : 4 h

Lunghezza : 8.8 km

Dislivello positivo : 302 m

Difficoltà : Media

Tipo : Giro

Temi : Punto di vista, Storia ed architettura

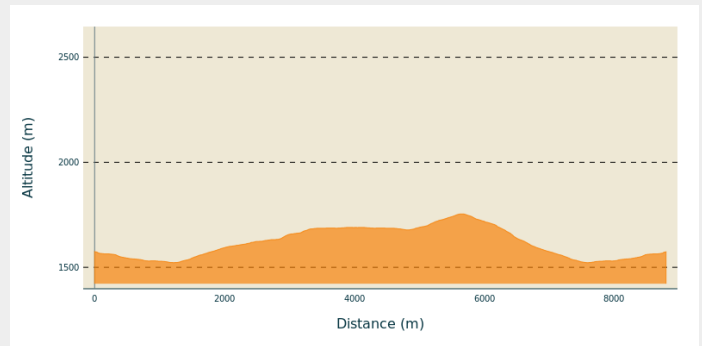
Itinerario

Partenza : Crévoux

Arrivo : Crévoux

Comuni : 1. Crévoux

Profilo altimetro

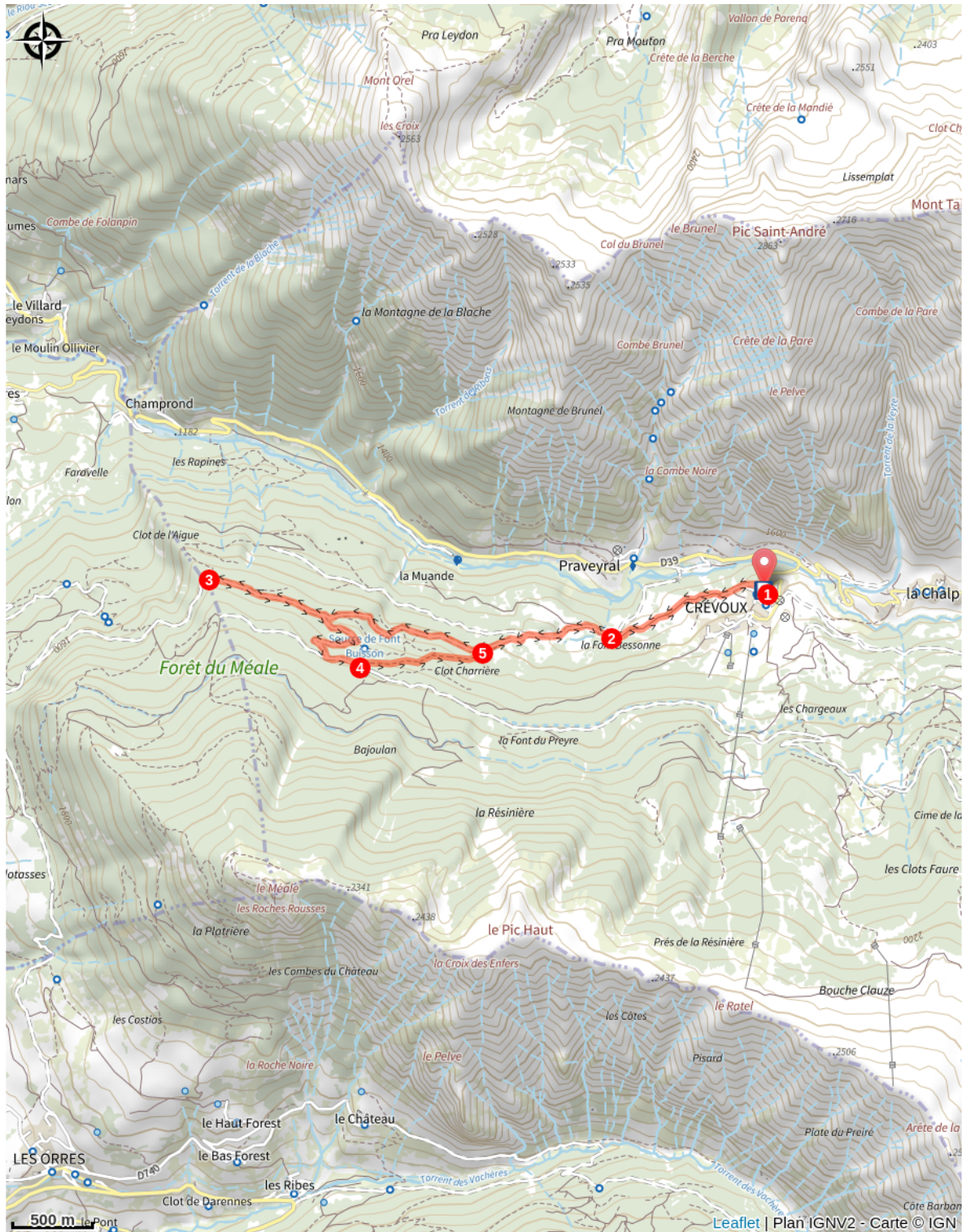


Altitudine minima 1523
m

Altitudine massima 1755
m

1. Dalla piazza nel centro del villaggio, percorrete la strada principale per 50 m, quindi proseguite a sinistra sotto le abitazioni su un sentiero pianeggiante. Dopo aver superato una prima croce di legno, continuate a sinistra in salita sul sentiero principale. La pista lascia poi il posto a un sentiero a balconata.
2. Arrivando su un sentiero, proseguite dritto fino a raggiungere una seconda croce. Una volta superato, all'incrocio si biforca a sinistra in salita per raggiungere un'area di altopiano. Attraversate l'altopiano, poi all'incrocio rimanete sul sentiero di sinistra accanto alla siepe. Una volta nel bosco, lasciate il sentiero a sinistra e continuate a salire. Dopo 1 km, all'incrocio, proseguite dritto sul sentiero per raggiungere il belvedere di Bajoulan, dove la vista si apre sul Lago di Serre-Ponçon e sul massiccio degli Ecrins.
3. Riprendendo la strada dell'andata, all'incrocio si biforca a destra in salita. Rimanete sul sentiero, poi proseguite in senso opposto all'incrocio.
4. Dopo 200 m, svoltate a sinistra su un sentiero forestale, fino ad arrivare a un sentiero sul bordo di un prato. Girate a sinistra su questo per tornare al sentiero percorso all'andata.
5. Da qui, continuate a destra seguendo lo stesso percorso dell'andata.

Sulla tua strada...



Tutte le informazioni utili

Consigli

- Consulter le Bulletin de Risque Avalanche et les conditions météo
- Prendre des vêtements adaptés aux conditions (gants, bonnet, Veste chaude et étanche, pantalon chaud...)
- Prendre à boire et à manger
- S'engage sur des itinéraires adaptés à son niveau

Rester sur les itinéraires balisés (et tenez les chiens en laisse) pour éviter de déranger la faune sauvage, particulièrement fragilisée en hiver par les conditions difficiles (lutte contre le froid, difficulté à se déplacer dans la neige, rareté de la nourriture...)



Matériel

Utilizzare un'attrezzatura adeguata

Comment venir ?

Accesso

Continuare per la N94 da Gap o Briançon, poi prendere la D39 da Embrun verso Crévoux.

Parcheggio consigliato

Chef Lieux, Crévoux

i Luoghi di informazione

Uffici del turismo Chorges

Grand rue, 05230 Chorges

chorges@serreponcon-tourisme.com

Tel : 0492506425

<https://www.serreponcon.com>



Uffici del turismo Crévoux

Le pont du plan, la Chalp, 05200 Crévoux

crevoux@serreponcon-tourisme.com

Tel : +33 (0)7 86 07 56 78

<https://www.crevoux.fr>



Uffici del turismo Embrun

Place Général Dosse - BP 49, 05202

Embrun

embrun@serreponcon-tourisme.com

Tel : 0492437272

<https://www.serreponcon-tourisme.com/>



Uffici del turismo Savines-le-Lac

9 Avenue de la Combe d'Or, 05160

Savines-le-Lac

savineslelac@serreponcon-tourisme.com

Tel : 0492443100

<https://www.serreponcon-tourisme.com/>



Fonte



Serre-Ponçon

<https://www.serreponcon.com>