

La zona umida di Liou

Parc national des Ecrins - Baratier



Sur le sentier du Liou (Norman Lancelot)



Unico nelle Hautes-Alpes, nel cuore di un'area naturale sensibile, scoprite la ricchezza di questo ambiente specifico seguendo un percorso su piloni che conduce in un ambiente naturale solitamente inaccessibile.

In loco, rendete interattiva la vostra escursione collegando il telefono al marcatore DNS sulla pagina "[eco-balade](#)", e avrete accesso alla flora e alla fauna che potete osservare intorno a lei.

Accessibile a tutti, il percorso è un mosaico di paesaggi ed è stato appositamente progettato su paletti per preservare l'ecosistema. Passando discretamente sopra l'acqua, scopri la ricchezza degli habitat naturali attraversando una foresta sommersa dal fondo sabbioso del Lac de Serre-Ponçon.

Informazioni utili

Pratica : A piedi

Durata : 30 min

Lunghezza : 1.1 km

Dislivello positivo : 2 m

Difficoltà : Molto facile

Tipo : Andata e ritorno

Temi : Fauna, Flora, Lago e ghiacciaio

Accessibilità : Famiglia, Joelette, Passeggino, Sedia a rotelle

Itinerario

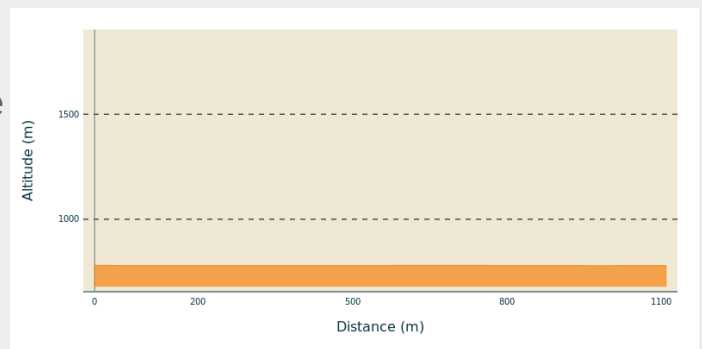
Partenza : Area commerciale "Les portes du Lac

Arrivo : Capanna di osservazione alla fine del ponte pedonale

Marcature :  Sentier thématique

Comuni : 1. Baratier
2. Crots

Profilo altimetro



Altitudine minima 780 m

Altitudine massima 782 m

All'inizio della strada senza uscita utilizzata come parcheggio, c'è un cartello che indica l'inizio del percorso didattico della zona umida di Petit Liou.

Qui è possibile collegarsi alla pagina "eco-balade", che funge da guida e documento informativo per la passeggiata.

Prendere il sentiero verso il fiume.

Tornare a destra e scendere lungo la Durance.

Un centinaio di metri più avanti, il sentiero a gradoni ha inizio sulla sinistra. Il sentiero è interrotto da una pista molto difficile da seguire in direzione del lago per circa 100 metri. Il sentiero riprende a sinistra e ben presto cede il passo a una passerella in legno sull'acqua.

Continuare per il sentiero su tronchi seguendo i pannelli informativi sull'area attraversata, fino a imboccare una piattaforma di osservazione che si affaccia sul Lac de Serre-Ponçon. Da qui, ritornare lungo il medesimo percorso.

Sulla tua strada...



Tutte le informazioni utili

Consigli

Le sentier est accessible aux personnes à mobilité réduite.

L'accès au sentier est interdit en cas de fort vent ou en période de crue, consultez [la météo](#) et les éventuels messages d'alerte sur [le site du smadeseq](#).

L'accès au sentier est interdit aux VTT et aux chiens.

Comment venir ?

Trasporto

Mezzi pubblici: ccserreponcon.com

Accesso




Provenendo da Gap, alla rotatoria sulla N94 all'ingresso di Embrun (McDonald's sulla sinistra), prendere la terza uscita; area commerciale "Les Portes du Lac", sulla strada omonima.

Parcheggiare sulla destra 200 metri dopo la rotatoria, in un parcheggio di fronte ai negozi Blackstore Embrun e Intersport (insegna visibile sulla sinistra).

Parcheggio consigliato

Parcheggio di fronte al Blackstore, Embrun

Accessibilità

Famiglia  Joelette  Passeggino  Sedia a rotelle

Niveau d'accessibilité : Débutant

Fonte



SMADESEP

<http://www.smadeseq.com>