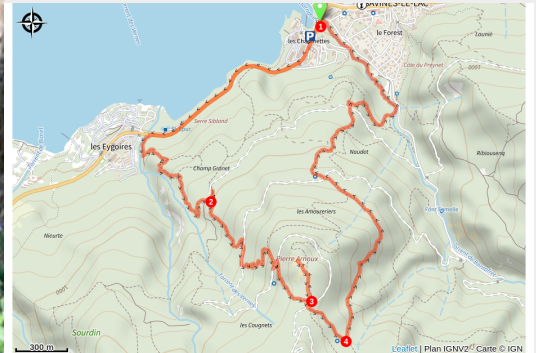


Pierre-Arnoux

Parc national des Ecrins - Savines-le-Lac



trail en forêt (Kina Photo)



All'ombra del bosco si può scoprire un mondo a sé stante. Attraversatelo per scoprire i tesori di questo luogo, con una vista mozzafiato sul Lago di Serre-Ponçon.

Informazioni utili

Pratica : Trail

Durata : 1 h 30

Lunghezza : 8.0 km

Dislivello positivo : 604 m

Difficoltà : Facile

Tipo : Giro

Temi : Cima, Punto di vista

Itinerario

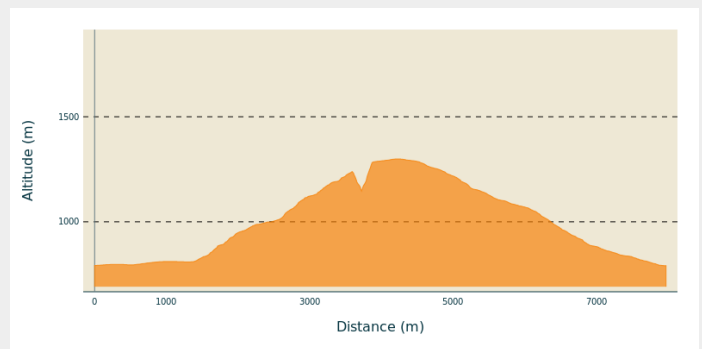
Partenza : Les Chaumettes, Savines-le-Lac

Arrivo : Les Chaumettes, Savines-le-Lac

Marcature :  Corsa

Comuni : 1. Savines-le-Lac

Profilo altimetro

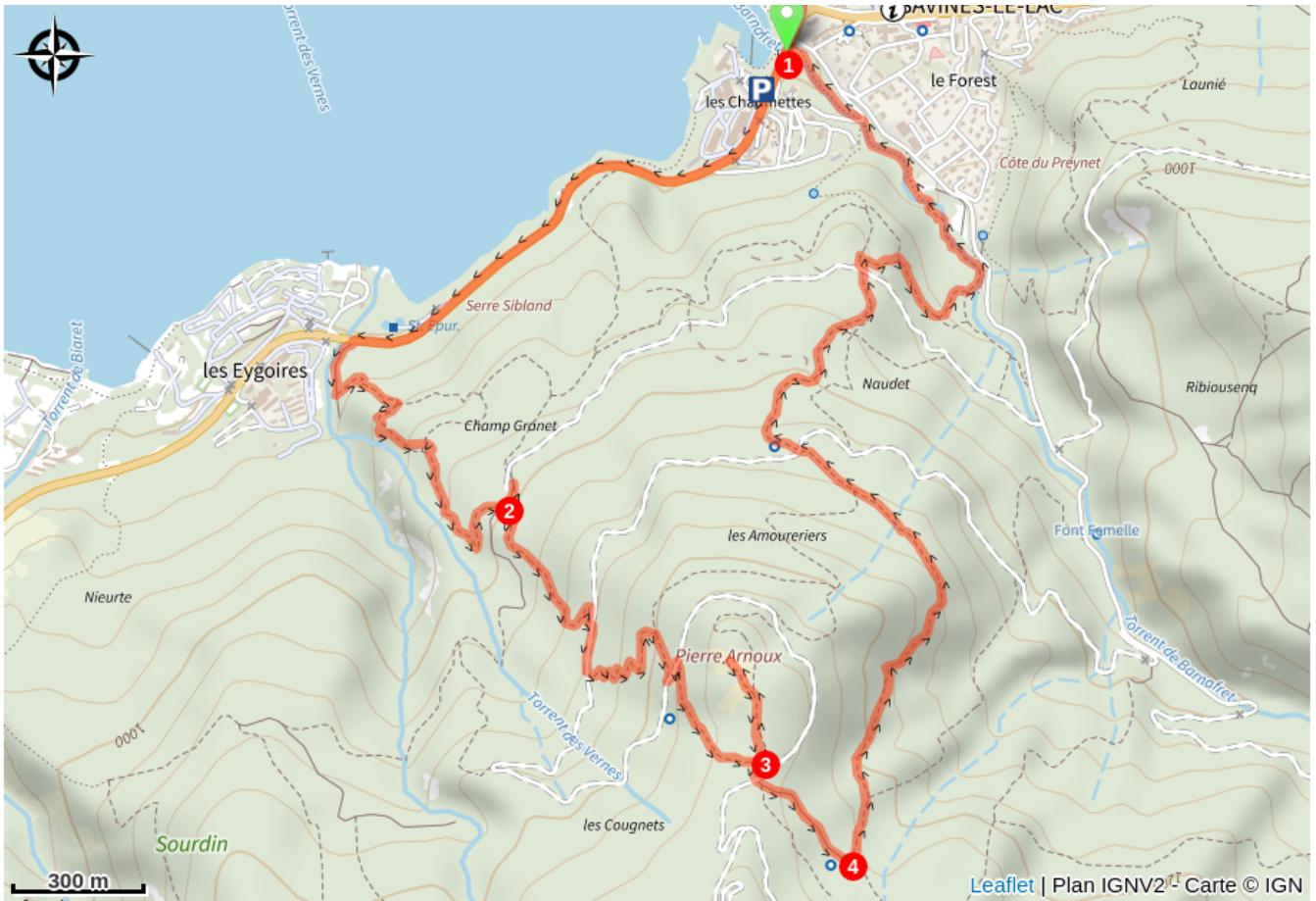


Altitudine minima 792
m

Altitudine massima 1300
m

1. Prendere il sentiero lungo il lato destro della strada per 1 km per imboccare l'ingresso del campeggio. Dal parcheggio, girare a sinistra sulla pista forestale. Dopo pochi metri, prendere il sentiero a sinistra e poi girare a destra all'incrocio successivo. Al bivio successivo, proseguire dritto.
2. Sulla strada forestale, girare a sinistra e qualche metro più avanti prendere il sentiero a destra. Continuare per il GRP e poi girare il sentiero a destra all'incrocio successivo. Tornando sulla strada forestale, girare a destra. Poco più avanti, prendere il sentiero di sinistra. Continuare attraverso la foresta e trovare di nuovo il sentiero, andare a destra e poi girare il sentiero di fronte.
3. In cima alla radura, si trova a Pierre Arnoux. Andando avanti e indietro fino al belvedere, girare a sinistra della capanna. Tornando al rifugio, percorrere il sentiero di betulla verrucosa per raggiungere il parcheggio. Poi girare a sinistra a "l'Empouyère".
4. Quando si arriva alla sorgente, prendere il sentiero di sinistra che scende. Attraversare due volte la pista forestale, proseguendo dritto. Girare a destra al sentiero fitness e poi a sinistra attraverso il sottobosco. Da qui, camminare lungo il torrente Barnnafret fino a raggiungere Savines-le-lac e la partenza.

Sulla tua strada...



Tutte le informazioni utili

Consigli

- Consulter les conditions météo, le temps change vite en montagne.
- Prends de quoi boire et manger
- S'engager sur des itinéraires adaptés à son niveau



Matériel

- Per quanto riguarda il terreno e le condizioni meteorologiche, si consiglia di scegliere un abbigliamento adeguato (giacca a vento, guanti, berretto, ecc.).

Comment venir ?

Accesso

Da Embrun o Chorges, girare la N94 fino a Savines-le-Lac, poi la D954 verso Barcelonnette. Dopo 200 metri, parcheggi nel parcheggio a destra.

Parcheggio consigliato

Parcheggio Les Chaumettes

Luoghi di informazione

Uffici del turismo Chorges

Grand rue, 05230 Chorges

chorges@serreponcon-tourisme.com

Tel : 0492506425

<https://www.serreponcon.com>



Uffici del turismo Embrun

Place Général Dosse - BP 49, 05202

Embrun

embrun@serreponcon-tourisme.com

Tel : 0492437272

<https://www.serreponcon-tourisme.com/>



Uffici del turismo Savines-le-Lac

9 Avenue de la Combe d'Or, 05160

Savines-le-Lac

savineslelac@serreponcon-tourisme.com

Tel : 0492443100

<https://www.serreponcon-tourisme.com/>



Fonte



Serre-Ponçon

<https://www.serreponcon.com>