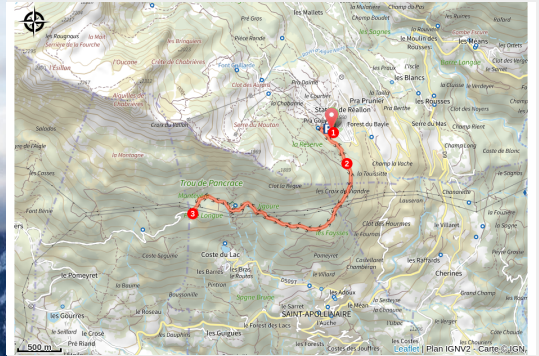


Joubelle

Embrunais - Réallon



Sommet du Morgon (Lucien Mariotte)



Al di sotto delle Aiguilles de Chabrières, questo percorso offre viste panoramiche sul Lago di Serre-Ponçon e sulle montagne circostanti.

Questo itinerario, con i suoi numerosi luoghi di osservazione, offre una vista panoramica sul lago di Serre-Ponçon, mentre attraversa una bellissima foresta con influenze mediterranee, che è una delle caratteristiche speciali di questa passeggiata.

Informazioni utili

Pratica : Racchetta

Durata : 3 h

Lunghezza : 7.0 km

Dislivello positivo : 144 m

Difficoltà : Facile

Tipo : Andata e ritorno

Temi : Punto di vista

Itinerario

Partenza : Stazione di Réallon

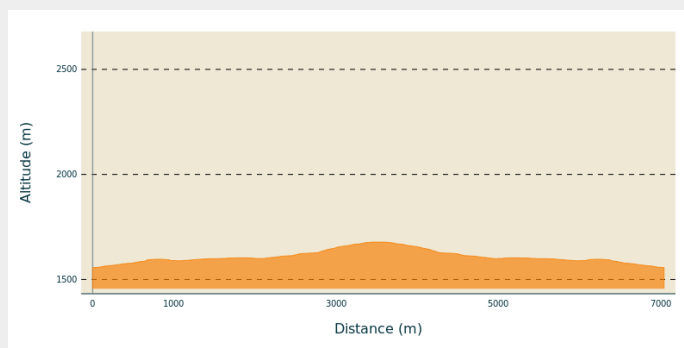
Arrivo : Stazione di Réallon

Comuni : 1. Réallon

2. Savines-le-Lac

3. Saint-Apollinaire

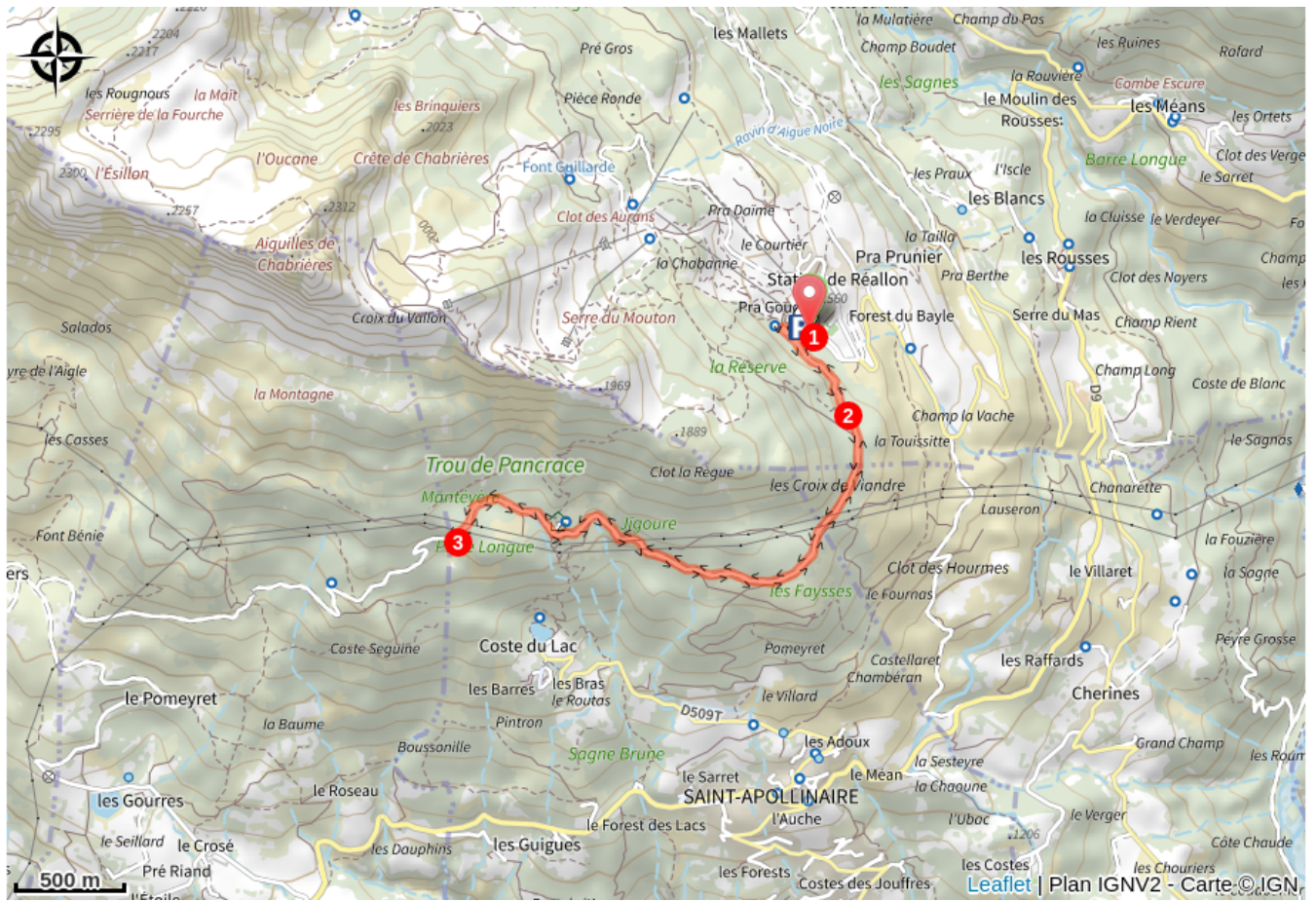
Profilo altimetro



Altitudine minima 1557 m Altitudine massima 1679 m

1. Dall'edificio della biglietteria dello skipass, girare a sinistra verso il bosco per imboccare un'ampia pista. Bisogna seguirla in salita.
2. Alla postazione "Piste de Joubelle" continuare dritto su un falso piano in salita. Il sentiero balconato offre una magnifica vista sul Lago di Serre-Ponçon e sulle montagne delle Alpi meridionali. Restare sul sentiero fino a raggiungere i tavoli da picnic che offrono una vista sul lago e sulle cime circostanti.
3. Il viaggio di ritorno avviene per lo stesso percorso.

Sulla tua strada...



 Aquila reale (A)

Tutte le informazioni utili

Consigli

- Consulter le Bulletin de Risque Avalanche et les conditions météo
- Prendre des vêtements adaptés aux conditions (gants, bonnet, Veste chaude et étanche, pantalon chaud...)
- Prendre à boire et à manger
- S'engage sur des itinéraires adaptés à son niveau

Rester sur les itinéraires balisés (et tenez les chiens en laisse) pour éviter de déranger la faune sauvage, particulièrement fragilisée en hiver par les conditions difficiles (lutte contre le froid, difficulté à se déplacer dans la neige, rareté de la nourriture...).



Matériel

Utilizzare l'equipaggiamento adatto

Comment venir ?

Accesso

Percorsi di accesso multipli: da Chorges via Saint-Apollinaire (D9), da Savines-le-Lac via Chérines (D41) e da Embrun via la Route des Puys (D9).

Parccheggio consigliato

Stazione sciistica di Réallon

i Luoghi di informazione

Uffici del turismo Chorges

Grand rue, 05230 Chorges

chorges@serreponcon-tourisme.com

Tel : 0492506425

<https://www.serreponcon.com>



Uffici del turismo Embrun

Place Général Dosse - BP 49, 05202

Embrun

embrun@serreponcon-tourisme.com

Tel : 0492437272

<https://www.serreponcon-tourisme.com/>



Uffici del turismo Réallon stazione

Pra Prunier, 05160 Réallon

reallon@serreponcontourisme.com

Tel : 0492442567

<http://www.reallon-ski.com>



Uffici del turismo Savines-le-Lac

9 Avenue de la Combe d'Or, 05160

Savines-le-Lac

savineslelac@serreponcon-tourisme.com

Tel : 0492443100

<https://www.serreponcon-tourisme.com/>



Fonte



Serre-Ponçon

<https://www.serreponcon.com>

Sulla tua strada...



Aquila reale (A)

L'Aquila reale è un rapace di grandi dimensioni, con un'apertura alare fino a 2,30 metri. È un predatore per eccellenza, dotato di armi formidabili: un volo rapido che può adattarsi alle situazioni più acrobatiche e artigli potenti e affilati. La sua vista penetrante, otto volte più acuta di quella di un essere umano, le permette di individuare le sue prede: dalle marmotte e i giovani camosci alle pernici e alle lepri. L'aquila reale è anche un volenteroso spazzino, soprattutto in inverno, quando il cibo scarseggia.

Credito fotografico : Cyril Coursier - PNE