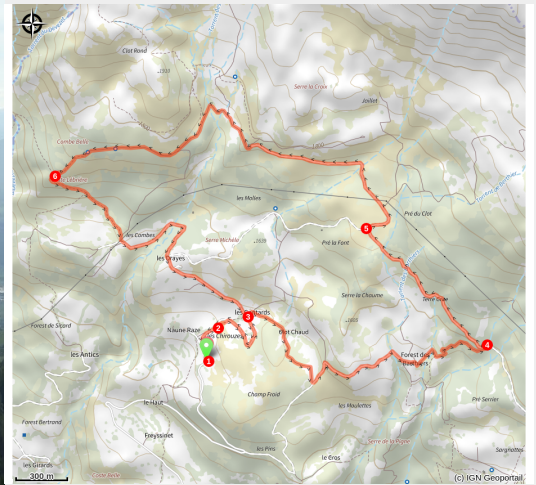


# Adret de Chorges

Chorges



Vue sur le lac de Serre-Ponçon (JF. Arnaud - CDRP)



*Una passeggiata sul panorama soleggiato in un luogo pastorale: ovili e rifugi alpini, "foreste", capanne, piccoli campi in alta quota...*

Tra il massiccio degli Ecrins e la Val d'Avance, questa piacevole escursione offre viste panoramiche mozzafiato!

## Informazioni utili

Pratica : A piedi

Durata : 3 h 30

Lunghezza : 9.5 km

Dislivello positivo : 375 m

Difficoltà : Media

Tipo : Giro

Temi : Punto di vista

# Itinerario

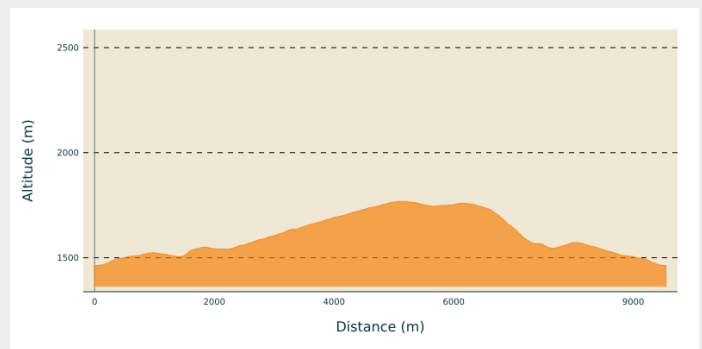
**Partenza** : A destra, alla fine della strada asfaltata (7 km da Chorges)

**Arrivo** : A destra, alla fine della strada asfaltata (7 km da Chorges)

**Marcature** : — PR

**Comuni** : 1. Chorges

## Profilo altimetro



Altitudine minima 1463 m

Altitudine massima 1769 m

1. Seguire la strada pastorale La Montagne per 200 metri.

Prendere a destra un sentiero che taglia due curve della strada.

2. Salire verso l'ovile Gontards.

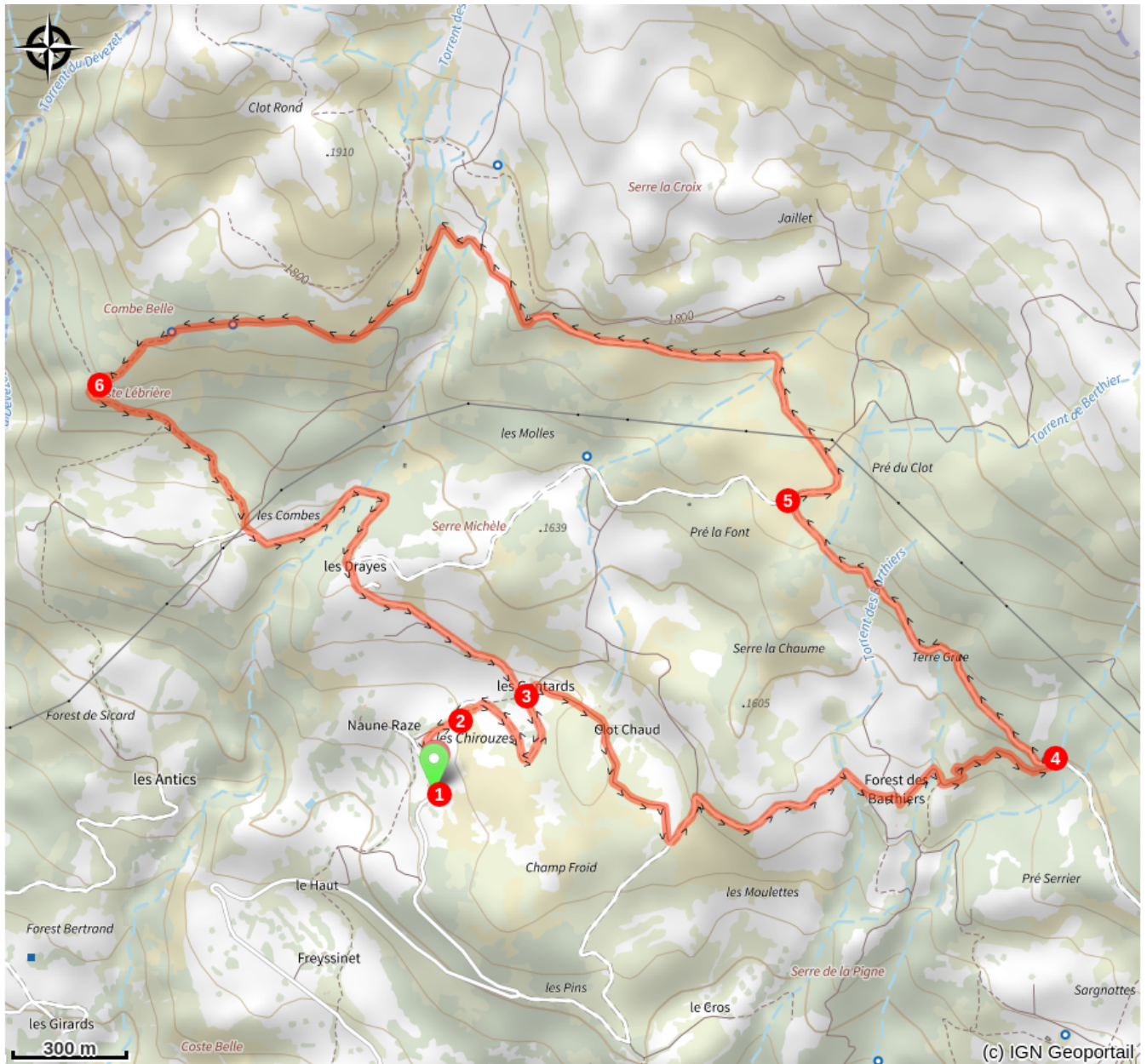
*Girare a destra, attraversare un passo e scendere in una zona coltivata. Salire sul sentiero a sinistra, svoltare a destra, superare la serre du Corbeau, scendere verso la Forest des Berthiers e continuare sul sentiero in salita fino alla strada forestale.*

3. *La percorre fino all'incrocio con la Route de la Montagne, nel luogo noto come "Jardin des Gardes". Opzione più breve (tour di 2 ore): scendere a sinistra, biforcarsi a sinistra e dirigersi verso Les Gontards.*

4. *Passare a destra del cancello di metallo. Lasciare il sentiero del Col de la Gardette e seguire la pista fino a una capanna di pietra sulla sinistra in un recinto. Entrare nel recinto a sinistra e seguire il sentiero fino alla strada. In fondo, attraversare un cortile per il montaggio del bestiame, attraversare il ruscello e poi un torrente e salire su un sentiero sassoso. Dopo una passeggiata su un balcone (il panorama si estende fino al Mont Ventoux), alla fine del sentiero, scenda a sinistra nel sottobosco, girare a sinistra e poi a destra per trovare una traccia che conduce a un sentiero.*

5. *Scendere a sinistra fino a raggiungere un sentiero. A sinistra verso la capanna, attraversare il ruscello Réallons e salire fino alla strada pastorale. Scendere fino all'incrocio di Gontards. Girare a destra dopo due tornanti della strada per imboccare il parcheggio.*

# Sulla tua strada...



# Tutte le informazioni utili

## **i** **Canis per la protezione del gregge**

*En alpage, les chiens de protection sont là pour protéger les troupeaux des prédateurs (loups, etc.).*

*Lorsque je randonne, j'adapte mon comportement en contournant le troupeau et en marquant une pause pour que le chien m'identifie.*

*En savoir plus sur les gestes à adopter avec le dossier [Chiens de protection : un contexte et des gestes à adopter](#).*

*Racontez votre rencontre en répondant à cette [enquête](#).*



## **!** **Consigli**

*Zone pastorale : bien refermer les barrières ; randonnée à éviter pendant les heures chaudes de la journée*

## **Comment venir ?**

### **Accesso**

*Naune Raze, 25 km a est di Gap sulla N94, la D69 e poi la route de La Montagne.*

### **Parcheggio consigliato**

*A destra, alla fine della strada asfaltata (7 km da Chorges)*

## **Luoghi di informazione**

### **Uffici del turismo Chorges**

Grand rue, 05230 Chorges

chorges@serreponcon-tourisme.com

Tel : 0492506425

<https://www.serreponcon.com>



## **Fonte**



CDRP des Hautes-Alpes

<https://hautes-alpes.ffrandonnee.fr>