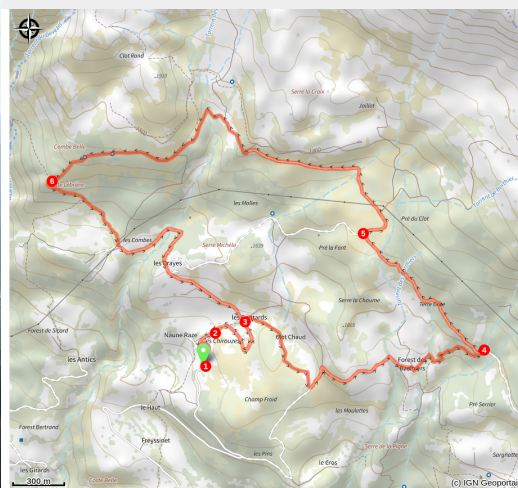


Adret de Chorges

Chorges



Vue sur le lac de Serre-Ponçon (JF. Arnaud - CDRP)



Una passeggiata sul panorama soleggiato in un luogo pastorale: ovili e rifugi alpini, "foreste", capanne, piccoli campi in alta quota...

Tra il massiccio degli Ecrins e la Val d'Avance, questa piacevole escursione offre viste panoramiche mozzafiato!

Informazioni utili

Pratica : A piedi

Durata : 3 h 30

Lunghezza : 9.5 km

Dislivello positivo : 375 m

Difficoltà : Media

Tipo : Giro

Temi : Punto di vista

Itinerario

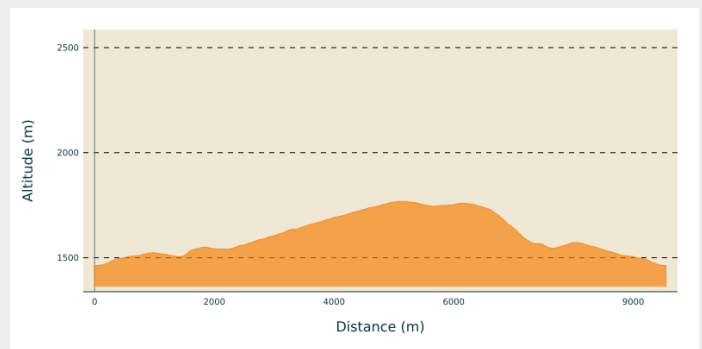
Partenza : A destra, alla fine della strada asfaltata (7 km da Chorges)

Arrivo : A destra, alla fine della strada asfaltata (7 km da Chorges)

Marcature : — PR

Comuni : 1. Chorges

Profilo altimetro



Altitudine minima 1463 m

Altitudine massima 1769 m

1. Seguire la strada pastorale La Montagne per 200 metri.

Prendere a destra un sentiero che taglia due curve della strada.

2. Salire verso l'ovile Gontards.

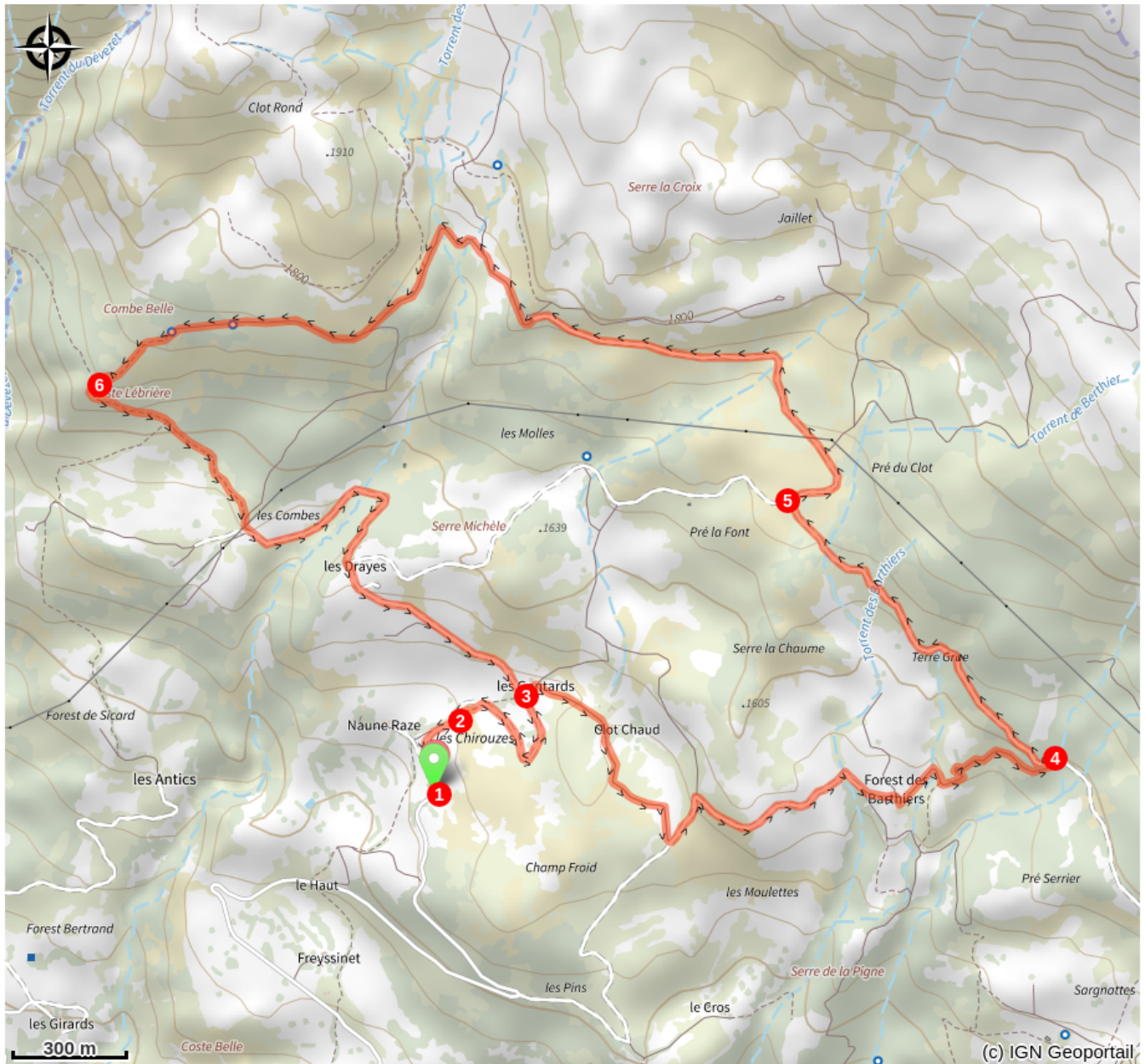
Girare a destra, attraversare un passo e scendere in una zona coltivata. Salire sul sentiero a sinistra, svoltare a destra, superare la serre du Corbeau, scendere verso la Forest des Berthiers e continuare sul sentiero in salita fino alla strada forestale.


3. La percorre fino all'incrocio con la Route de la Montagne, nel luogo noto come "Jardin des Gardes". Opzione più breve (tour di 2 ore): scendere a sinistra, biforcarsi a sinistra e dirigersi verso Les Gontards.

4. Passare a destra del cancello di metallo. Lasciare il sentiero del Col de la Gardette e seguire la pista fino a una capanna di pietra sulla sinistra in un recinto. Entrare nel recinto a sinistra e seguire il sentiero fino alla strada. In fondo, attraversare un cortile per il montaggio del bestiame, attraversare il ruscello e poi un torrente e salire su un sentiero sassoso. Dopo una passeggiata su un balcone (il panorama si estende fino al Mont Ventoux), alla fine del sentiero, scenda a sinistra nel sottobosco, girare a sinistra e poi a destra per trovare una traccia che conduce a un sentiero.

5. Scendere a sinistra fino a raggiungere un sentiero. A sinistra verso la capanna, attraversare il ruscello Réallons e salire fino alla strada pastorale. Scendere fino all'incrocio di Gontards. Girare a destra dopo due tornanti della strada per imboccare il parcheggio.

Sulla tua strada...



 Sito Natura 2000 "Piolit-Pic de Chabrières (A)"

Tutte le informazioni utili

i Cani per la protezione del gregge

En alpage, les chiens de protection sont là pour protéger les troupeaux des prédateurs (loups, etc.).

Lorsque je randonne, j'adapte mon comportement en contournant le troupeau et en marquant une pause pour que le chien m'identifie.

En savoir plus sur les gestes à adopter avec le dossier [Chiens de protection : un contexte et des gestes à adopter](#).

Racontez votre rencontre en répondant à cette [enquête](#).



! Consigli

Zone pastorale : bien refermer les barrières ; randonnée à éviter pendant les heures chaudes de la journée

Comment venir ?

Accesso

Naune Raze, 25 km a est di Gap sulla N94, la D69 e poi la route de La Montagne.

Parcheggio consigliato

A destra, alla fine della strada asfaltata (7 km da Chorges)

i Luoghi di informazione

Uffici del turismo Chorges

Grand rue, 05230 Chorges

chorges@serreponcon-tourisme.com

Tel : 0492506425

<https://www.serreponcon.com>



Fonte



CDRP des Hautes-Alpes

<https://hautes-alpes.ffrandonnee.fr>

Sulla tua strada...

Sito Natura 2000 "Piolit-Pic de Chabrières (A)

(Le Piolit 2664m, les aiguilles de Chabrières 2403m)

Queste praterie, ghiaioni e foreste ospitano specie rare e protette come l'astragalo dalla coda di volpe e la potentilla del Delfinato (per le piante), la tartaruga screziata, la pernice bartavelle, il grande rinolofo, il gambero dalle zampe bianche, la rana rossa e l'aquila reale (per gli animali).