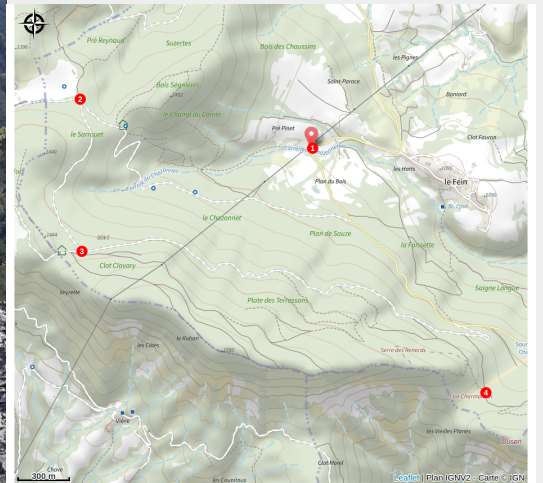


# Clot-Clavary

Chorges



Vue sur le lac de Serre-Ponçon (JF. Arnaud - CDRP)



*Questa passeggiata nell'entroterra di Chorges porta tutta la famiglia attraverso pascoli e boschi fino alle pendici del Mont Colombis.*

Vicino al lago Serre Ponçon si può ammirare l'avanzata del Pic de Morgon, che segna il confine tra le Hautes-Alpes e le Alpes-de-Haute-Provence.

## Informazioni utili

Pratica : A piedi

Durata : 3 h

Lunghezza : 8.6 km

Dislivello positivo : 430 m

Difficoltà : Facile

Tipo : Giro

# Itinerario

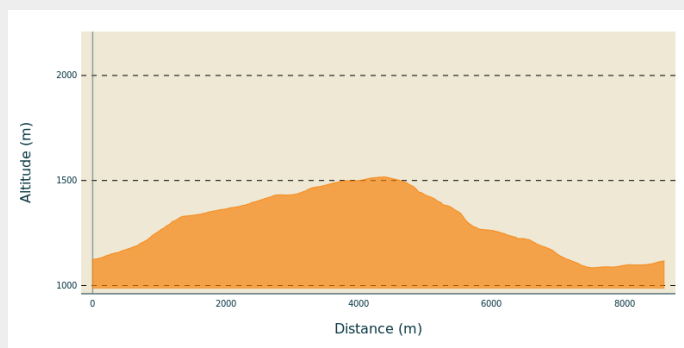
**Partenza** : Pont du Chazonnet (sulla destra, 1 km prima di Le Fein)

**Arrivo** : Pont du Chazonnet (sulla destra, 1 km prima di Le Fein)

**Marcature** : — PR

**Comuni** : 1. Chorges  
2. Espinasses  
3. Rousset

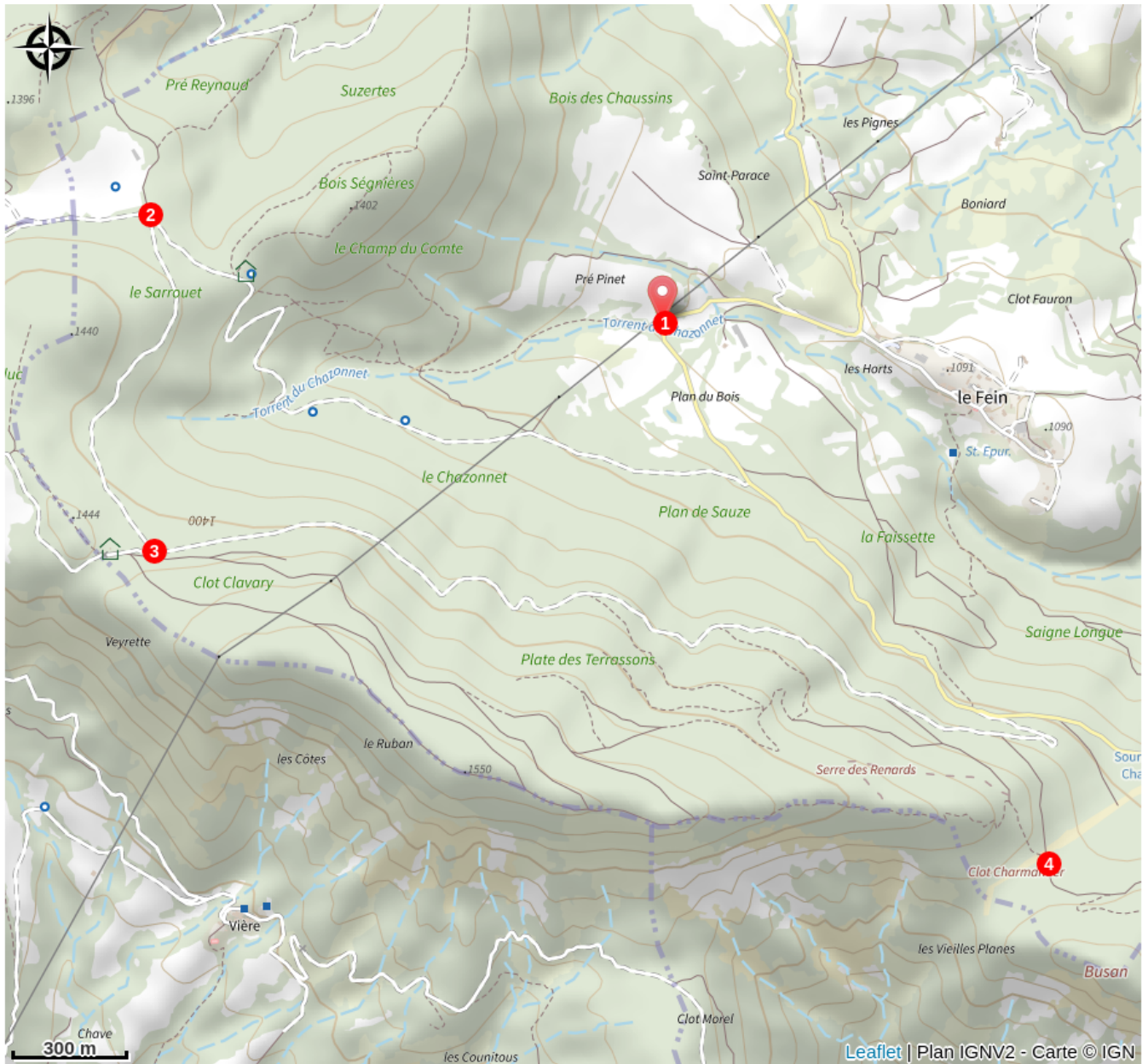
## Profilo altimetro



Altitudine minima 1086 m      Altitudine massima 1518 m

1. Salire sulla riva sinistra del torrente lungo il sentiero inizialmente debole, poi lungo il sentiero. Proseguire in salita lungo la pista forestale di fronte per 100 m, poi deviare a destra e salire il pendio inizialmente ripido e poi più dolce. Al rifugio forestale Champ-du Comte [area picnic], proseguire lungo la strada forestale sterrata.
2. All'incrocio, salire sulla Route de la Procession (pista) a sinistra. Prendere la strada forestale (D 303t) a destra e raggiungere un incrocio, poco prima del Clot-Clavary.
3. Salire per il Chemin de la Procession a sinistra, costeggiare la cresta del Ruban, ridiscendere per la serre des Renards e, dopo diversi tornanti, raggiungere il Collet du Clot-Charmantier (1.268 m) vicino a un palo dell'elettricità.
4. Seguire il sentiero a sinistra, prendere la strada forestale (D 303t) a destra, poi seguire la D 203t a sinistra per 100 m e poi scendere lungo il sentiero a destra. Ad ogni incrocio, svoltare a sinistra per ricongiungersi alla D 203t e seguirla fino al parcheggio.

# Sulla tua strada...



# Tutte le informazioni utili

## Comment venir ?

### Accesso

Le Fein, 25 km a est di Gap attraverso la N94, la D3 (Chorges) e la D203t (Col de Lebraut).

### Parcheggio consigliato

Pont du Chazonnet (sulla destra, 1 km prima di Le Fein)

## Luoghi di informazione

### Uffici del turismo Chorges

Grand rue, 05230 Chorges

chorges@serreponcon-tourisme.com

Tel : 0492506425

<https://www.serreponcon.com>



## Fonte



CDRP des Hautes-Alpes

<https://hautes-alpes.ffrandonnee.fr>