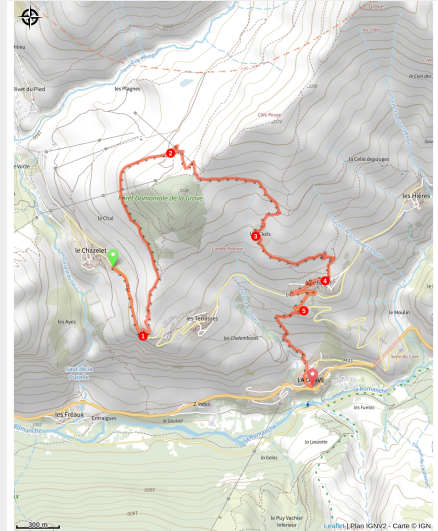


14 - Enduro de la Grave

Briançonnais



Descente technique sur La Grave (M. Buffet)

Itinéraire descendant typé enduro sur le versant ensoleillé de la Grave

Itinéraire débouchant sur une descente raide et technique en versant raides. Idéal pour apprécier les sentiers alpins et la vue sur la Meije et ses glaciers

Informazioni utili

Pratica : Mountain bike

Durata : 1 h 30

Lunghezza : 6.8 km

Dislivello positivo : 303 m

Difficoltà : Media

Tipo : Descente

Temi : Flora, Lago e ghiaccio, Pastoralismo

Itinerario

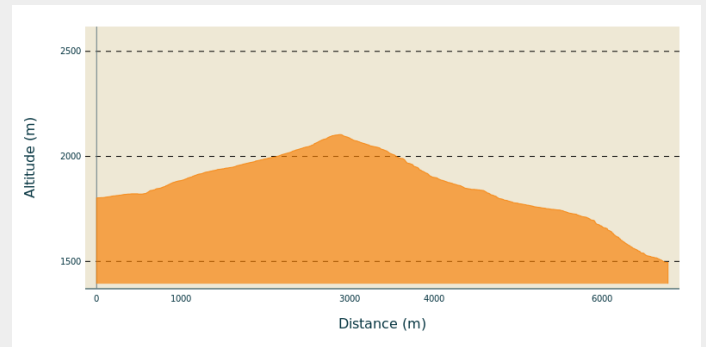
Partenza : Le Chazelet

Arrivo : La Grave

Marcatore : ▶ VTT

Comuni : 1. La Grave

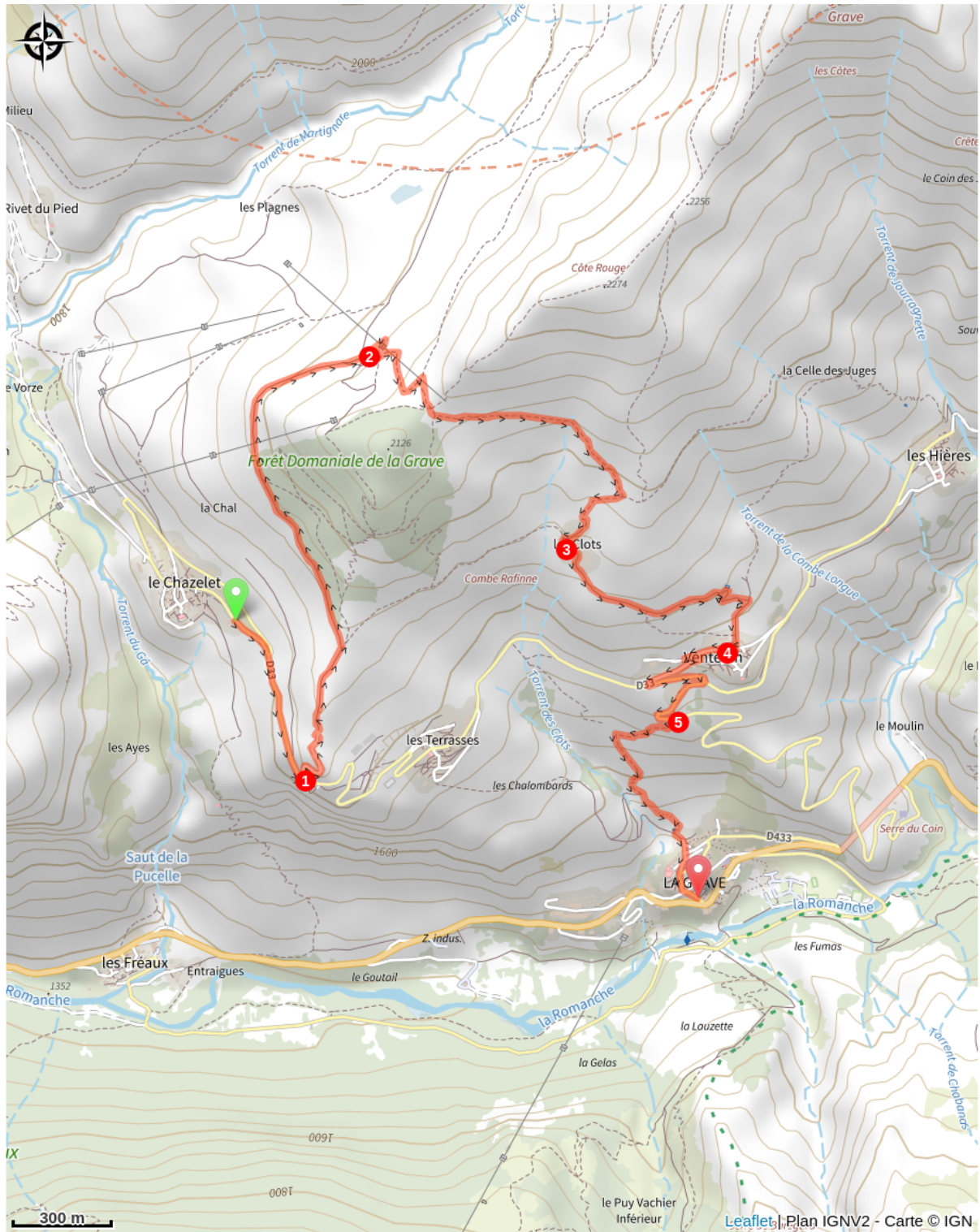
Profilo altimetro



Altitudine minima 1495 m Altitudine massima 2105 m

1. Au départ du Chazelet, prendre la direction de l'oratoire par la route et la piste qui monte sous le télésiège du Signal.
2. Monter au col des Juges, au sommet des Plagnes. Débuter la descente, sur le sentier en direction des Clots
3. Continuer vers Ventelon.
4. Prendre à droite dans le village pour rejoindre la plate forme.
5. Deux lacets de route plus bas, prendre le sentier de l'escalier qui rejoint la Grave.

Sulla tua strada...



Tutte le informazioni utili

Consigli

Période praticable : Mai à Novembre. Possibilité de croiser des randonneurs, ralentir lors du passage dans les hameaux, notamment dans les Clots. Station lavage vélo gratuite sous la gare de départ du télécabine de la Grave.

Comment venir ?

Accesso

A 6,6 kms de La Grave, depuis la D33, se garer à l'entrée du village du Chazelet

Parcheggio consigliato

Parking à l'entrée du Chazelet ou sous le télésiège du Signal

Fonte

Briançonnais