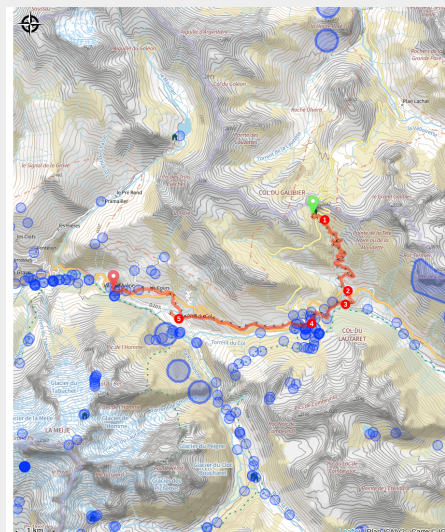


13 - Galibier Villar-d'Arêne

Parc national des Écrins



Descente du Col du Lautaret (M. Buffet)



Itinéraire descendant typé enduro à la découverte du Col du Galibier

Itinéraire descendant depuis le col du Galibier pour apprécier la vue sur le massif des Écrins et ses glaciers. La première partie emprunte l'ancienne route en terre parfois caillouteuse.

Informazioni utili

Pratica : Mountain bike

Durata : 2 h

Lunghezza : 15.2 km

Dislivello positivo : 286 m

Difficoltà : Media

Tipo : Descente

Temi : Lago e ghiacciaio,
Pastoralismo, Punto di vista, Storia
ed architettura

Itinerario

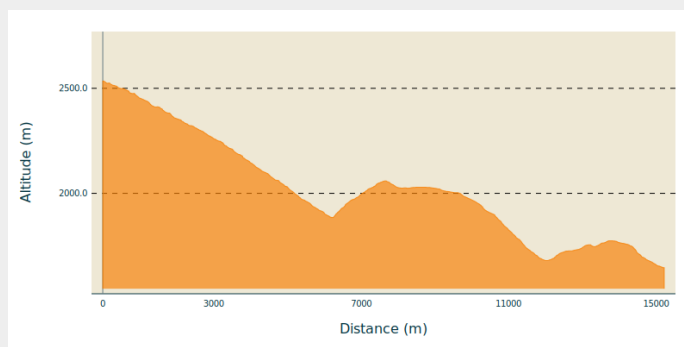
Partenza : Monument Henri Desgranges, sur la route du Col du Galibier

Arrivo : Villar d'Arêne

Marcature : 🚲 VTT

Comuni : 1. Le Monêtier-les-Bains
2. Villar-d'Arêne

Profilo altimetro



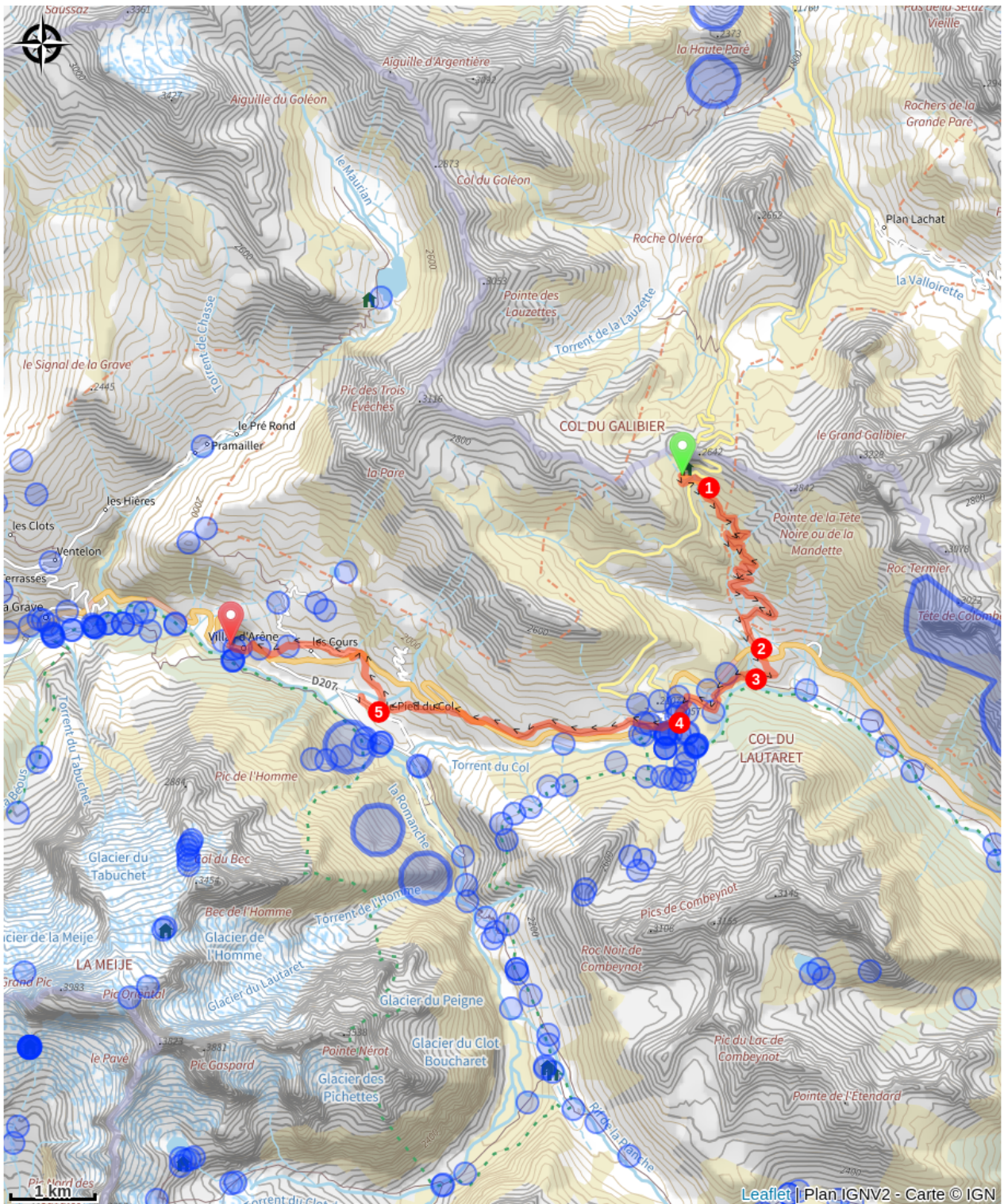
Altitudine minima 1646 m Altitudine massima 2536 m

Au départ du monument Henri Desgranges, suivre à droite l'ancienne route du Galibier (piste large en terre).

1. Traverser la D1091, prendre le sentier en face qui descend dans le vallon
2. Traverser la route du Lautaret à proximité du Torrent de Roche Noire.
3. Au croisement Nailleau traverser la passerelle au dessus du torrent de Roche Noire puis remonter sur le GR 50 en direction du col du Lautaret.
4. Au col du Lautaret, traverser la route et le parking et poursuivre le GR 50 en direction du Pied du Col,
5. ensuite Villar d'Arêne par la piste.

A partir du Pied du Col, il est possible de rattraper l'itinéraire n°4 afin de prolonger la sortie.

Sulla tua strada...



Tutte le informazioni utili

Consigli

Période praticable : Juin à Novembre. Prudence : piétons sur les sentiers. Station lavage vélo gratuite sous la gare de départ du télécabine de la Grave.

Des prestataires proposent de vous déposer au sommet. Plus d'infos en Offices de Tourisme !

Comment venir ?

Accesso

Au col du Lautaret, emprunter la D902 sur 8,6kms. Se garer au monument Henri Desgranges.

Parcheggio consigliato

Parking du monument Henri Desgranges

Aree di sensibilità ambientale

Lungo il vostro itinerario, attraverserete aree di sensibilità legate alla presenza di una particolare specie o ambiente. In questi settori, un comportamento adeguato contribuisce a preservarli. Per informazioni più dettagliate, sono disponibili schede specifiche per ogni area.

Aquila reale

Periodo di sensibilità: Gennaio, Febbraio, Marzo, Aprile, Maggio, Giugno, Luglio, Agosto

Contatto: Parc National des Écrins
Julien Charron
julien.charron@ecrins-parcnational.fr

Nidification de l'Aigle royal

Les pratiques qui peuvent avoir une interaction avec l'Aigle royal en période de nidification sont principalement le vol libre et les pratiques verticales ou en falaise, comme l'escalade ou l'alpinisme. Merci d'éviter cette zone !

Attention en zone cœur du Parc National des Écrins une réglementation spécifique aux sports de nature s'applique : <https://www.ecrins-parcnational.fr/thematique/sports-de-nature>

Fonte

Briançonnais