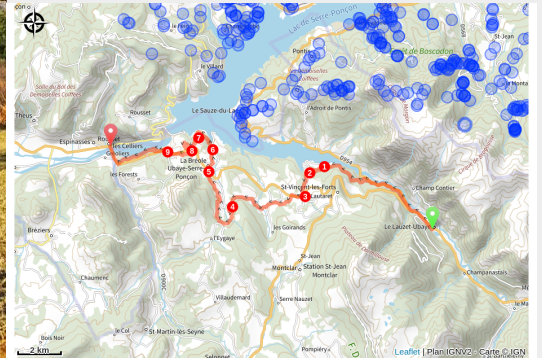


## Da Lauzet-Ubaye a Rousset



Au loin les Aiguilles de Chabrières (Parc national des Ecrins - Emmanuel Danjou)



*Meno impegnativa dal punto di vista fisico, questa tappa si snoda attraverso la campagna dell'Alta Provenza, passando di villaggio in villaggio. "Su e giù" sarebbe un buon modo per riassumere questa giornata, che è più collinare che montuosa.*

Lasciare l'indizio dell'Ubaye sarà la sfida della mattina con la salita 'impossibile'! Il paesaggio si apre poi su altopiani e colline. Pochi giri di ruota e si troverà ad attraversare villaggi che emanano un senso di tranquillità e cordialità. Il tecnico sentiero dell'Escoubaye, il suo belvedere e la discesa finale verso il lago non lasceranno indifferenti i ciclisti più esperti.

### Informazioni utili

Pratica : Mountain bike

Durata : 4 h

Lunghezza : 29.7 km

Dislivello positivo : 915 m

Difficoltà : Media

Tipo : Passo

Temi : Geologia, Punto di vista, Storia ed architettura

# Itinerario

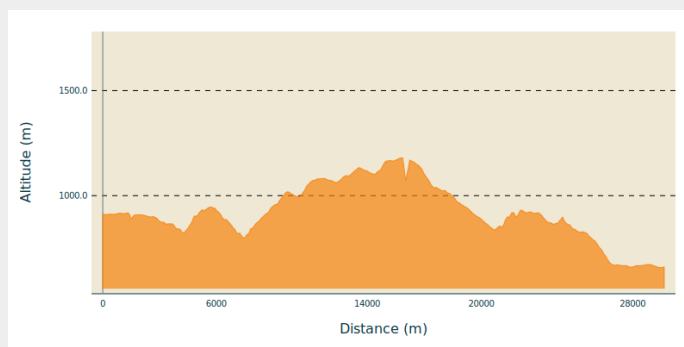
**Partenza** : Uscita del villaggio Le Lauzet-Ubaye

**Arrivo** : Belvedere della diga, Rousset

**Marcature** : ➤ VTT

**Comuni** : 1. Le Lauzet-Ubaye  
2. Rousset

## Profilo altimetro

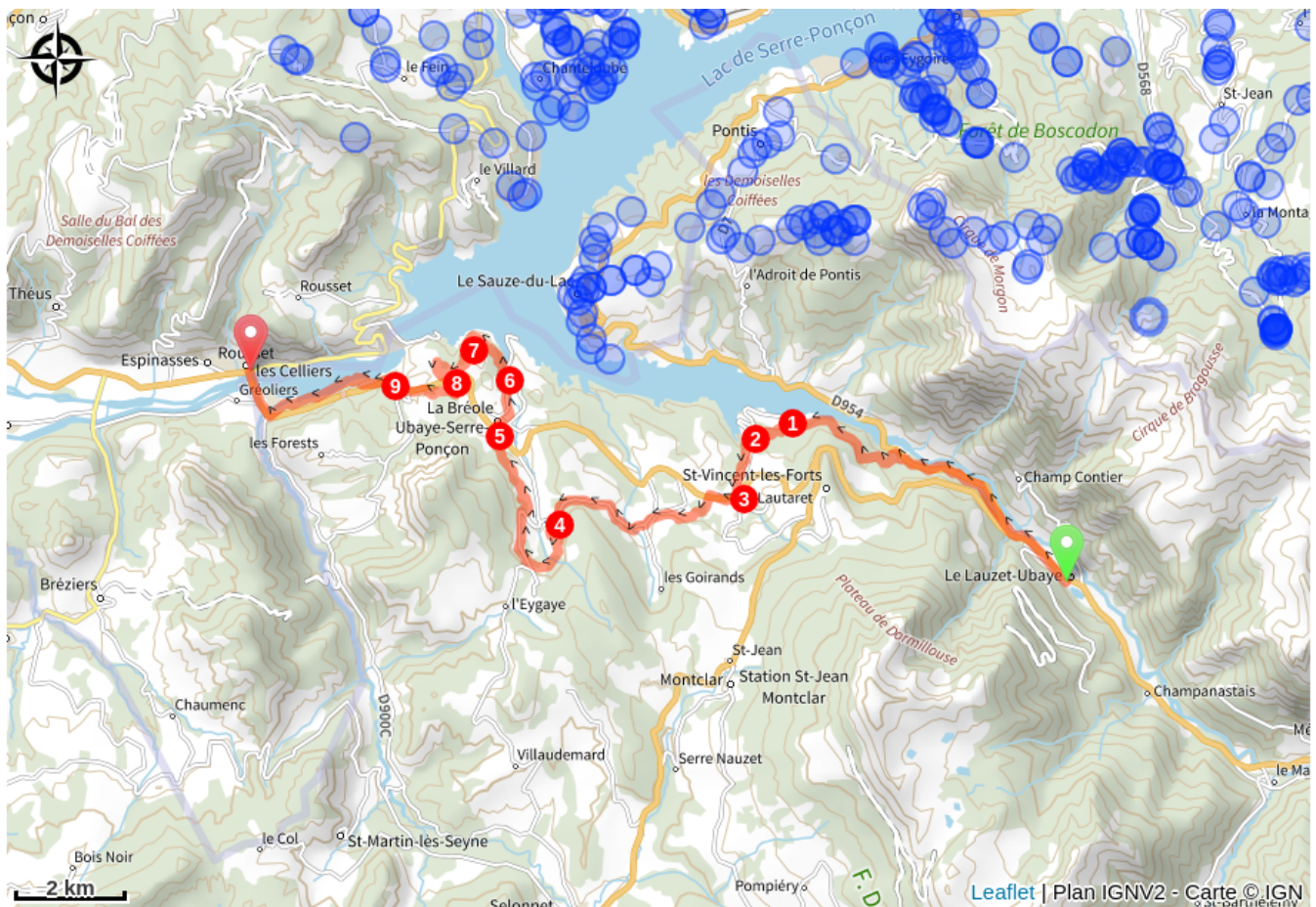


Altitudine minima 657  
m

Altitudine massima 1180  
m

Alla sottostazione elettrica di Lauzet, lasciare la Transubayenne, girare a destra sul sentiero che sale verso Colmar. All'altezza della strada D900 svolti a destra (/!\). Al Pas de la Tour (vista sulle cascate di Costeplane), girare a destra verso Savines-le-Lac (D954). Facendo attenzione, girare a sinistra prima di attraversare la linea dell'alta tensione. Salire su un sentiero a sinistra (lungo una linea del gas). Al Col de la Femme Morte, scendere lungo il sentiero a destra in direzione di Le Fein (/!\ripido).

# Sulla tua strada...



# Tutte le informazioni utili

## Consigli

Plusieurs points de vigilance aux abords de la D900B

Prudence dans les descentes du Fein, de Champ Raféou et du barrage de Serre-Ponçon.

Boulangerie à Le Lautaret, Bar, restaurant, épicerie à La Bréole.

A Rousset, prendre le temps de visiter le Muséoscope du Lac ou la Maison de l'eau et des énergies

## Fonte



Parc national des Ecrins

<https://www.ecrins-parcnational.fr>