Discesa da Les Orres

Embrunais

Single de descente aux Orres (OT Serre-Ponçon)

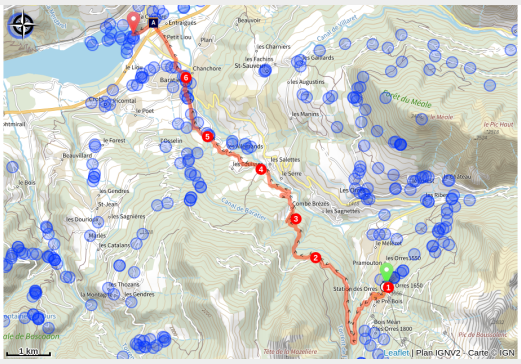

Una discesa lunga e bella, fisicamente impegnativa ma quasi sempre sotto la copertura degli alberi.

La discesa inizia in un ambiente selvaggio, con attraversamenti di torrenti e guadi che punteggiano i suoi sforzi. Poi, in corrispondenza di una curva del sentiero, appaiono alcuni villaggi che le ricordano l'imminenza del ritorno a zone più frequentate e la necessità di guidare con maggiore attenzione.

Informazioni utili

Pratica : Mountain bike

Durata : 1 h 30

Lunghezza : 15.4 km

Dislivello positivo : 131 m

Difficoltà : Media

Tipo : Descente

Itinerario

Partenza : Les Orres 1650
Arrivo : Lago, Embrun
Marcature : VTT
Comuni : 1. Les Orres
2. Saint-Sauveur
3. Baratier
4. Embrun

Profilo altimetro

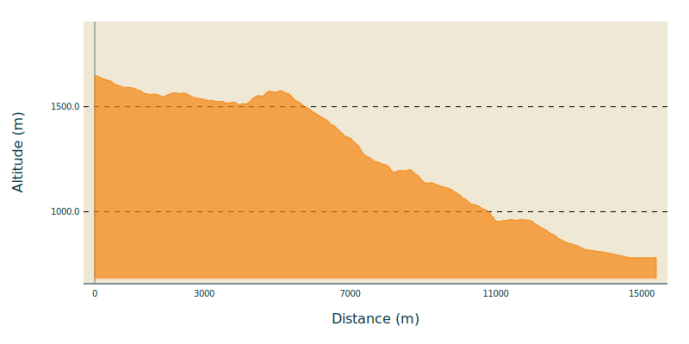

Altitudine minima 781 m

Altitudine massima 1648 m

1. Scendere lungo la dipartimentale, poi girare a sinistra in una località chiamata Pralalègre verso il ranch. Percorrere la strada, poi prendere il sentiero che porta al centro ippico. Attraversare il torrente e proseguire per un ampio sentiero. Attraversare il ponte sulle Eysalettes e proseguire lungo lo stesso sentiero. Dopo alcune centinaia di metri, girare a sinistra sul sentiero. Continuare dritto fino all'incrocio successivo.
2. Infine, al prossimo incrocio, girare a destra, dietro una curva, e prendere un ampio sentiero che scende di nuovo. Attraversare un ruscello. Girare a sinistra in una discesa sassosa attraverso il bosco
3. Dopo questa discesa sassosa, girare a destra all'altezza di un alveare in un paesaggio più aperto e poi a sinistra in una curva 200 metri più in basso. Imboccare un piccolo borgo e percorrere la strada per 50 metri. Girare a sinistra su una piccola strada.
4. Dopo circa 200 metri, girare un sentiero sulla destra. Il sentiero si restringe presto e si snoda nel bosco. Girare a sinistra a La Serbie e prosegua lungo la strada fino a una curva, dove deve girare a sinistra sotto i pini lungo un sentiero tortuoso. Alla fine di questo sentiero, girarea sinistra sulla strada e poi di nuovo a sinistra verso la tenuta Val Ubaye.
5. Al cartello Vurbaye, girare un piccolo sentiero a destra. Alla fine del sentiero, prendere una stradina a destra, che è quasi subito seguita da un sentiero, quindi unirsi a una strada e scendere verso Baratier. Una volta raggiunta la piazza del villaggio, passare davanti al municipio, poi girare a destra uscendo dalla piazzetta e di nuovo a destra sulla strada.
6. Poi prendere un sentiero a sinistra e girare a destra sulla strada. Alla rotatoria, proseguire dritto in direzione di Petit Liou. Percorrere la strada e poi passare sotto la RN94. Costeggiare la Super U e poi proseguire dritto alla rotatoria per imboccare il ponte pedonale sulla Durance. Girare a sinistra lungo la Durance fino al parcheggio

.

Sulla tua strada...

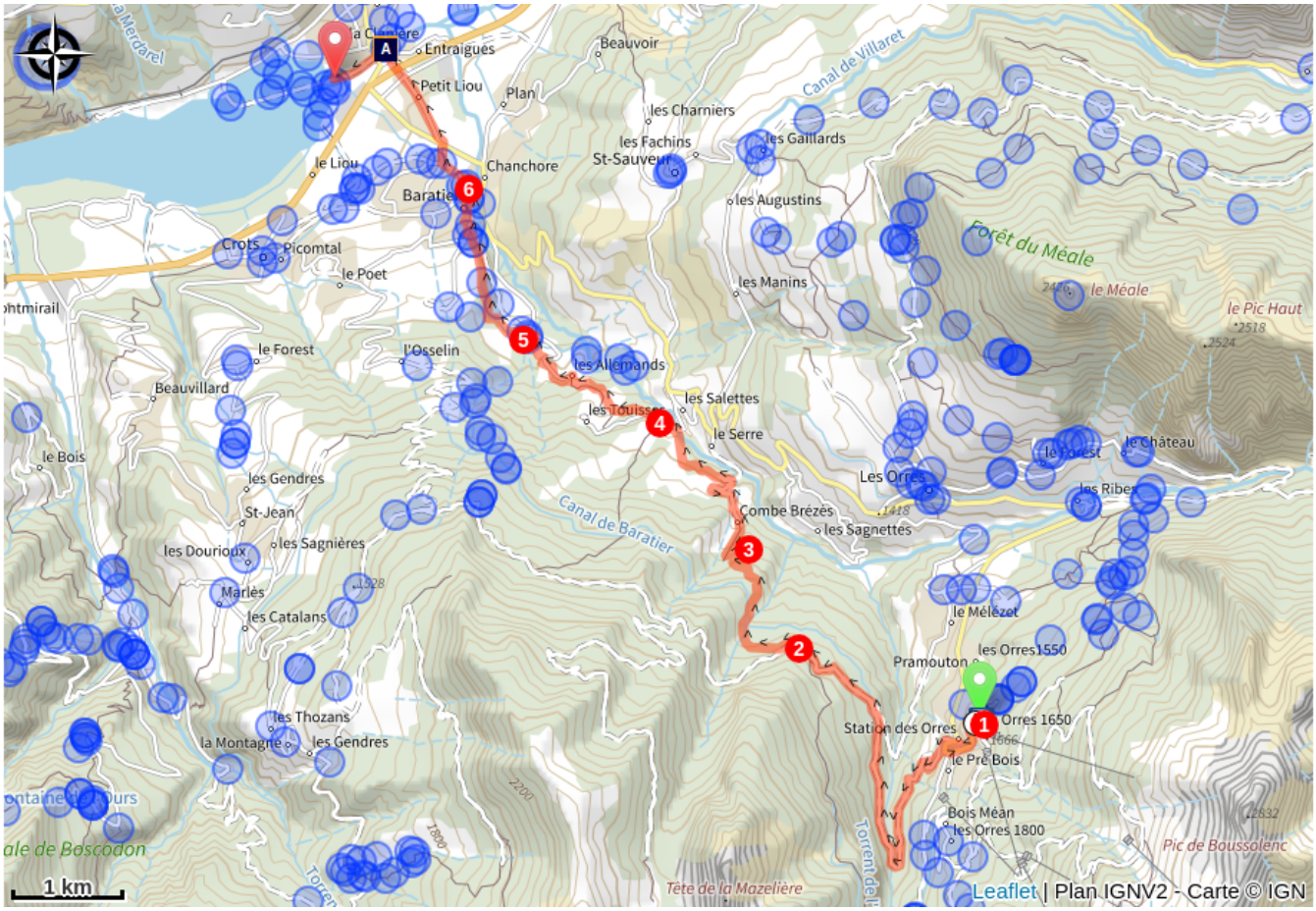

🕓 Passerella sulla Durance (A)

Tutte le informazioni utili

Consigli

Les chemins sont parfois assez abîmés et d'innombrables pierres forment un tapis assez instable sous vos roues. Adaptez votre vitesse à votre niveau.

Comment venir ?

Trasporto

Transports en commun : ccserreponcon.com

Accesso

Da Embrun, proseguire per la D40 fino a Les Orres 1650.

Parcheggio consigliato

Parcheggio Estomac, Pra Mouton

Luoghi di informazione

Office de Tourisme des Orres
1 place des étoiles, 05200 Les Orres
ot.acceuil@lesorres.com
Tel : 0492440161
https://www.lesorres.com/

Fonte

Serre-Ponçon

https://www.serreponcon.com

Sulla tua strada...

🕐 Passerella sulla Durance (A)

Questa passerella, completata nel 2019, collega Embrun con Crots e Baratier. Sebbene sia recente, in realtà testimonia una lunga storia. Si trova nel luogo esatto del ponte temporaneo che sostituì il ponte stradale di La Clapière a partire dal 1953, che fu distrutto durante la Seconda Guerra Mondiale dai combattenti della resistenza della zona di Embrun, dopo che un bombardamento americano aveva fallito. L'obiettivo era quello di impedire alle forze tedesche di inviare rinforzi a Gap, la cui liberazione era imminente. Sebbene il ponte abbia resistito alle bombe americane, ci furono diverse vittime e oggi un pannello esplicativo sulla passerella rende loro omaggio.

Credito fotografico : etienne.charles