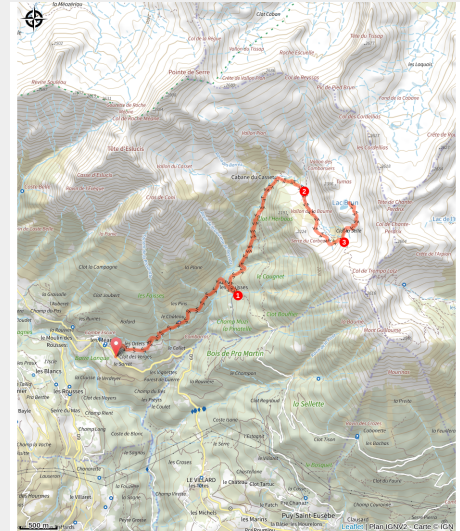


Il lago Brown

Parc national des Ecrins - Réallon



champ de linaigrettes (florimont.tilliere)



Il lago marrone, un vero e proprio gioiello nel cuore di un paesaggio roccioso, premia una lunga salita attraverso ambienti naturali molto diversi.

È un'escursione che offre una grande visione della stratificazione della vegetazione di montagna. L'esposizione a sud all'inizio dell'escursione favorisce lo sviluppo di alberi decidui, che vengono rapidamente soppiantati dalle conifere, in particolare dai larici. La vegetazione diventa più rada, caratteristica dei pascoli di montagna, man mano che ci si avvicina ai 2000 metri di altitudine, mentre il paesaggio diventa più minerale per gli ultimi km che conducono al lago.

Informazioni utili

Pratica : A piedi

Durata : 5 h 30

Lunghezza : 14.7 km

Dislivello positivo : 1110 m

Difficoltà : Difficile

Tipo : Andata e ritorno

Temi : Pastoralismo

Itinerario

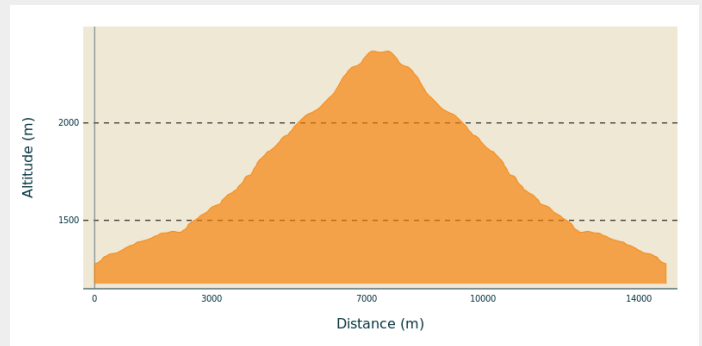
Partenza : Les Méans, Réallon

Arrivo : Les Méans, Réallon

Marcature : — PR

Comuni : 1. Réallon

Profilo altimetro

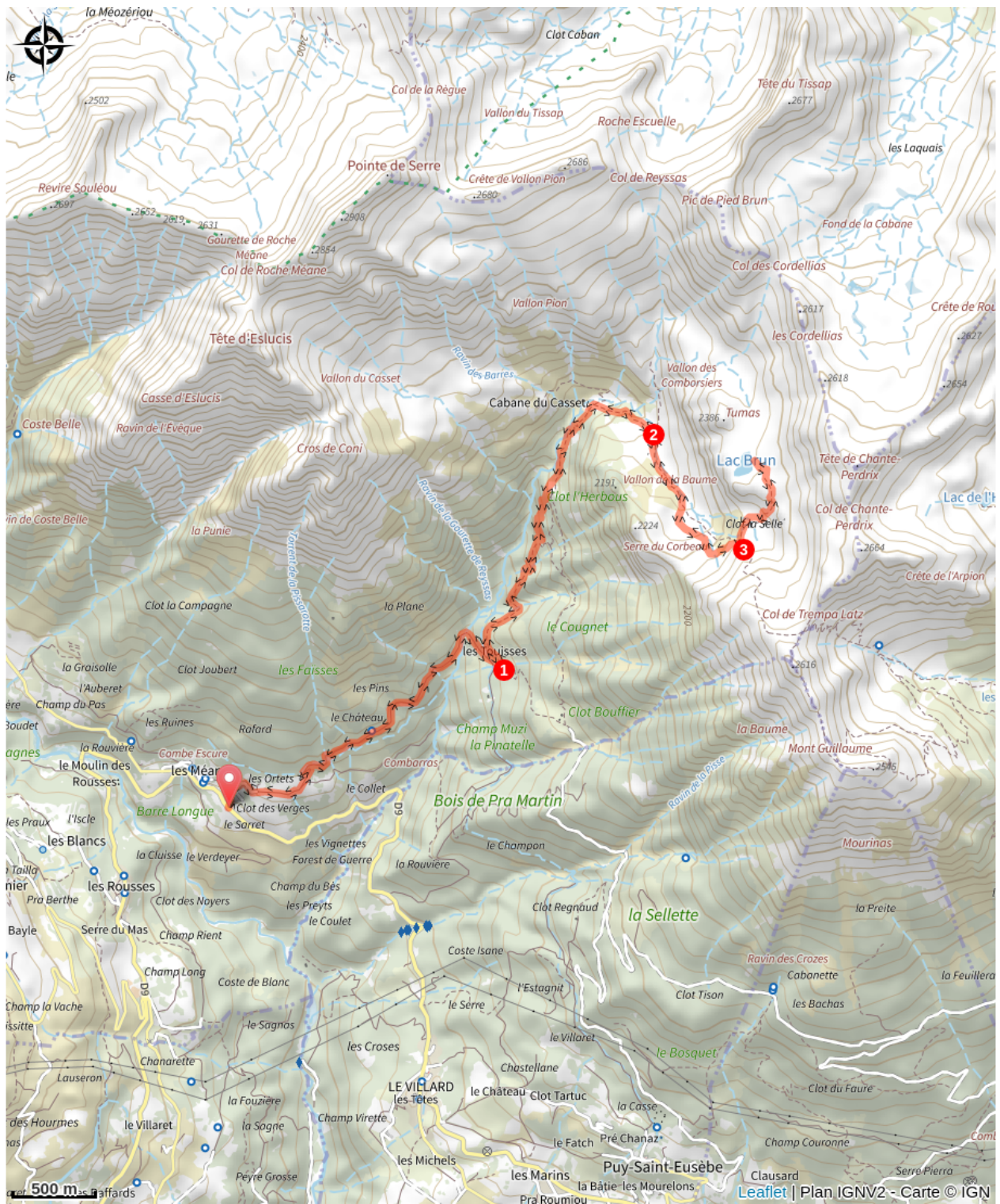


Altitudine minima 1276 m Altitudine massima 2370 m

Prendere la strada che sale di fronte verso il torrente de Reyssas e poi continuare sulla pista. Continuare a sinistra in salita quando il sentiero si divide in due, poi di nuovo a sinistra 50 metri dopo.

1. Dopo qualche centinaio di metri, svoltare a sinistra e poi quasi subito a destra su un piccolo sentiero verso il Lac Brun e il Col de Reyssas. Proseguire per il sentiero tortuoso fino all'incrocio segnato dal cartello Clot l'Herbous. Quindi proseguire per le indicazioni per l'Alpage de Reyssas.
2. Una volta raggiunto l'alpeggio, un cartello indica il lago marrone. Girare a destra e risalire il pascolo montano lungo il ruscello.
3. Poi c'è un tratto più ripido. Dopo questo tratto, attraversare un prato umido dove scorre un ruscello, quindi prendere un ultimo sentiero in salita prima del piano che conduce al lago.

Sulla tua strada...



Tutte le informazioni utili

Consigli

Il est préférable de s'y rendre avant la fin de l'été, lorsque le lac voit son niveau considérablement baisser.

Afin d'éviter les conflits d'usage, les chiens de compagnie sont interdits par arrêté municipal sur l'alpage traversé du 15 juin au 15 septembre.

Comment venir ?

Trasporto

Mezzi pubblici: [ccserreponcon.com](https://www.ccserreponcon.com)

Accesso

Continuare per la D9 da Embrun o per la D641 e poi per la D741, che si unisce alla D9 da Savines Le Lac.

Parcheggio consigliato

Parcheggio dell'oratorio di Saint Roch, les Méans

Luoghi di informazione

Uffici del turismo Réallon stazione

Pra Prunier, 05160 Réallon

reallon@serreponcontourisme.com

Tel : 0492442567

<http://www.reallon-ski.com>



Fonte



Serre-Ponçon

<https://www.serreponcon.com>