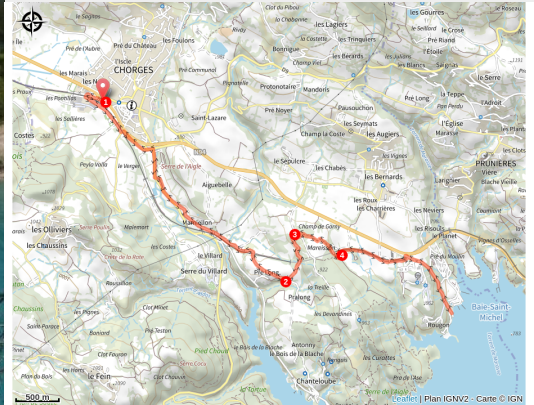


Da Chorges a Baie-Saint-Michel

Chorges



Une petite anse du lac de Serre-Ponçon (florimont.tilliere)



Un percorso accessibile a tutti per raggiungere il lago e la magnifica Baie Saint-Michel dal villaggio di Chorges.

Non lasciarsi ingannare dalle alte vette circostanti, questa passeggiata una vegetazione è molto mediterranea! Pini e arbusti si estendono fino alle rive del lago, con le sue acque color smeraldo quando si avvicina alla baia.

Informazioni utili

Pratica : A piedi

Durata : 4 h

Lunghezza : 14.4 km

Dislivello positivo : 290 m

Difficoltà : Media

Tipo : Attraversamento

Temi : Fauna

Accessibilità : Famiglia, Passeggino

Itinerario

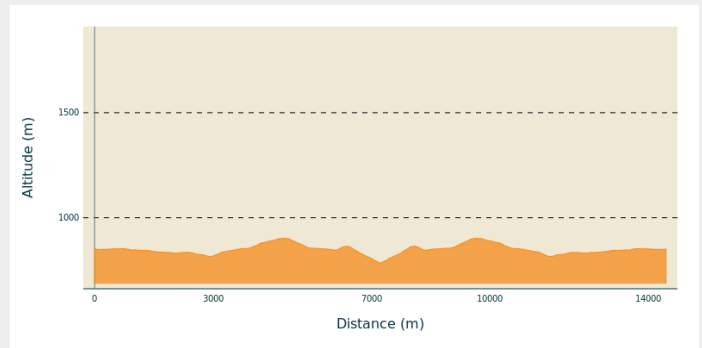
Partenza : Parcheggio della Gare, Chorges

Arrivo : Parcheggio della Gare, Chorges

Marcature : — PR

Comuni : 1. Chorges

Profilo altimetro

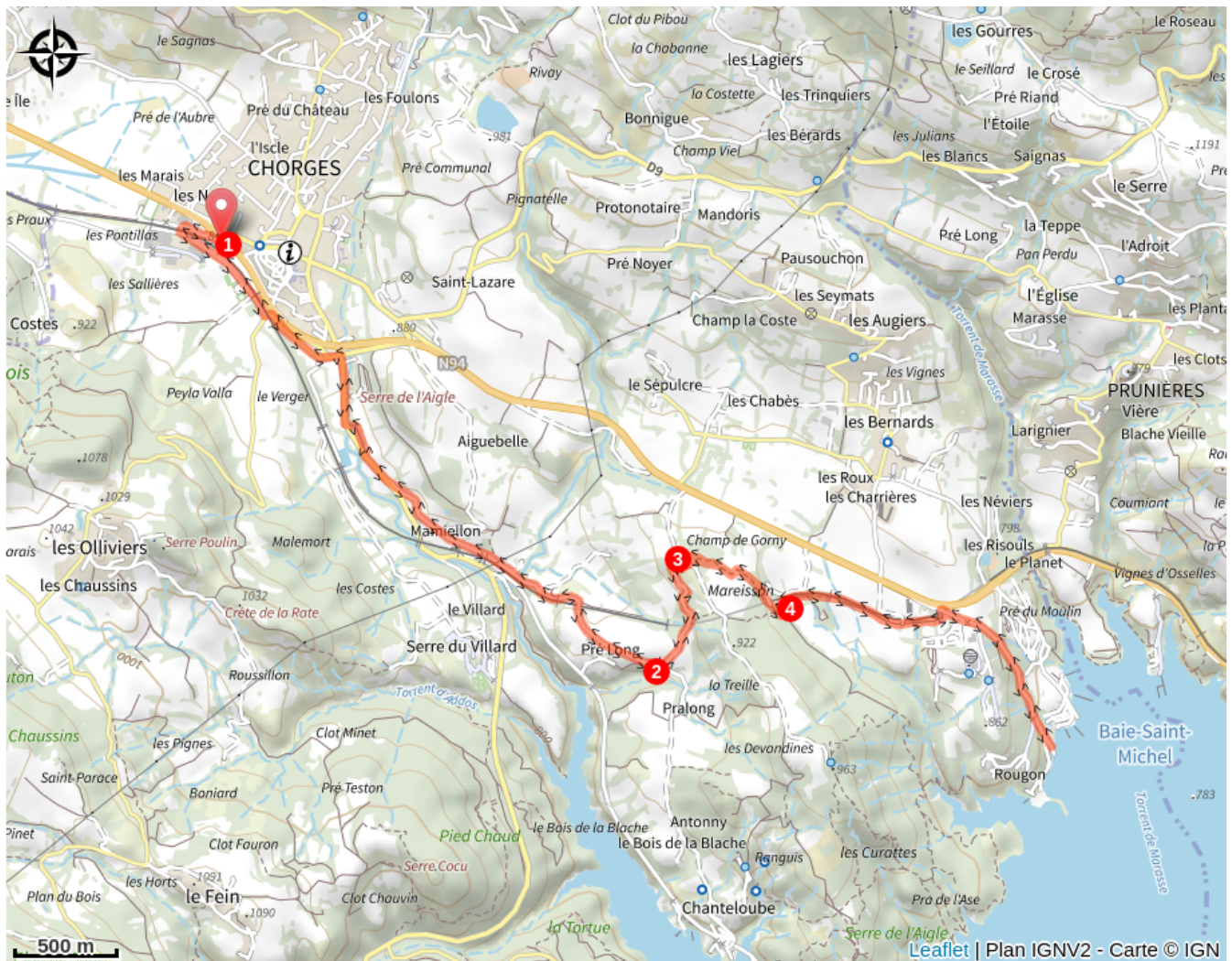


Altitudine minima 787
m

Altitudine massima 903
m

1. Dal parcheggio della stazione, camminare lungo la linea ferroviaria fino a Intermarché. Poi attraversare i binari della ferrovia e girare immediatamente a sinistra su una piccola strada. Continuare dritto per 400 metri, poi girare di nuovo a sinistra e seguire la strada. Una volta giunti all'altezza della strada principale, svoltare a destra sulla strada principale e lasciarla per una piccola strada a sinistra, 400 metri più avanti, verso la frazione di Miamellon. Continuare su questa piccola strada, passando il ponte sulla linea ferroviaria e superando la fattoria.
2. 200 metri dopo la fattoria, lasciare la strada per un sentiero sulla sinistra. Proseguire sulla pista al primo incrocio.
3. All'incrocio con un altro sentiero, Girare a destra verso Baie Saint Michel e a sinistra su un piccolo sentiero 100 metri più avanti. Proseguire per il piccolo sentiero attraverso il bosco e continuare dritto fino a Mareisson. Attraversare il sentiero e proseguire dritto verso Bair Saint Michel. Mantenere la sinistra ai due incroci successivi
4. Seguire la linea ferroviaria lungo il campo. Non attraversare il ponte. Imboccare una piccola strada e girare a destra. Superare il monumento ai veterani e proseguire lungo la strada verso le spiagge di Baie-Saint-Michel. Il viaggio di ritorno segue lo stesso percorso.

Sulla tua strada...



 La Chapelle St Michel (A)

Tutte le informazioni utili

Consigli

Pensez à prendre de l'eau en quantité suffisante, aucune source n'est présente sur ce parcours qui offre peu d'ombre.

Comment venir ?

Trasporto

Mezzi pubblici: [ccserreponcon.com](https://www.ccserreponcon.com)

Accesso

Seguire per la N94 da Gap o Embrun fino a Chorges.

Parcheggio consigliato

Parcheggio della Gare, Chorges

Accessibilità

Famiglia  Passeggino

Luoghi di informazione

Uffici del turismo Chorges

Grand rue, 05230 Chorges

chorges@serreponcon-tourisme.com

Tel : 0492506425

<https://www.serreponcon.com>



Fonte



Serre-Ponçon

<https://www.serreponcon.com>

Sulla tua strada...



La Chapelle St Michel (A)

Costruita su una collina nel XII secolo nella valle della Durance, la cappella fu distrutta nel 1692. Nel XVII secolo fu ricostruita e divenne un luogo di pellegrinaggio per i parrocchiani di Chorges e Prunières. Salvata dalle acque grazie alla sua posizione, al di sopra dell'elevazione massima del lago, è accessibile a piedi in primavera, quando il livello del lago è al minimo, generalmente tra febbraio e marzo.

Credito fotografico : H  l  ne Photographie - OTSP