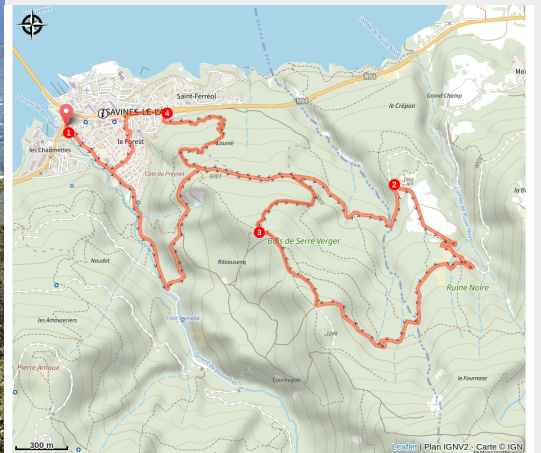


## Circuito Serre-Verger

Parc national des Ecrins - Savines-le-Lac



Les eaux du lac qui miroitent à travers les branchages (florimont.tilliere)



*Un percorso breve ma impegnativo che si snoda tra i pini con vista sul Lago di Serre-Ponçon.*

Il percorso alterna piste forestali e stretti sentieri che si snodano intorno a pini secolari. Le acque del lago a volte brillano attraverso i rami, aggiungendo un fascino speciale ai boschi di Serre-Verger.

### Informazioni utili

Pratica : Mountain bike

Durata : 2 h

Lunghezza : 10.4 km

Dislivello positivo : 466 m

Difficoltà : Media

Tipo : Giro

# Itinerario

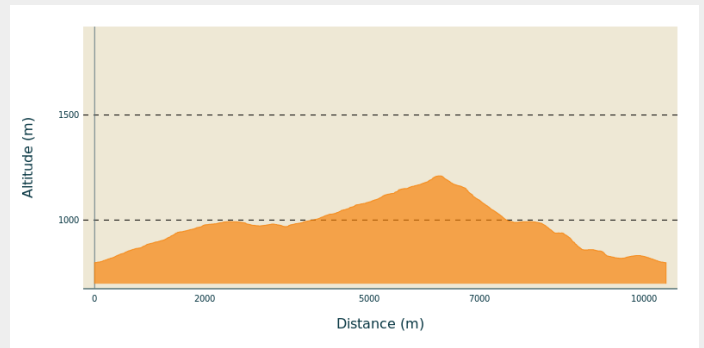
**Partenza** : Savines-le-Lac

**Arrivo** : Savines-le-Lac

**Marcature** : ➤ VTT

**Comuni** : 1. Savines-le-Lac  
2. Crots

## Profilo altimetro

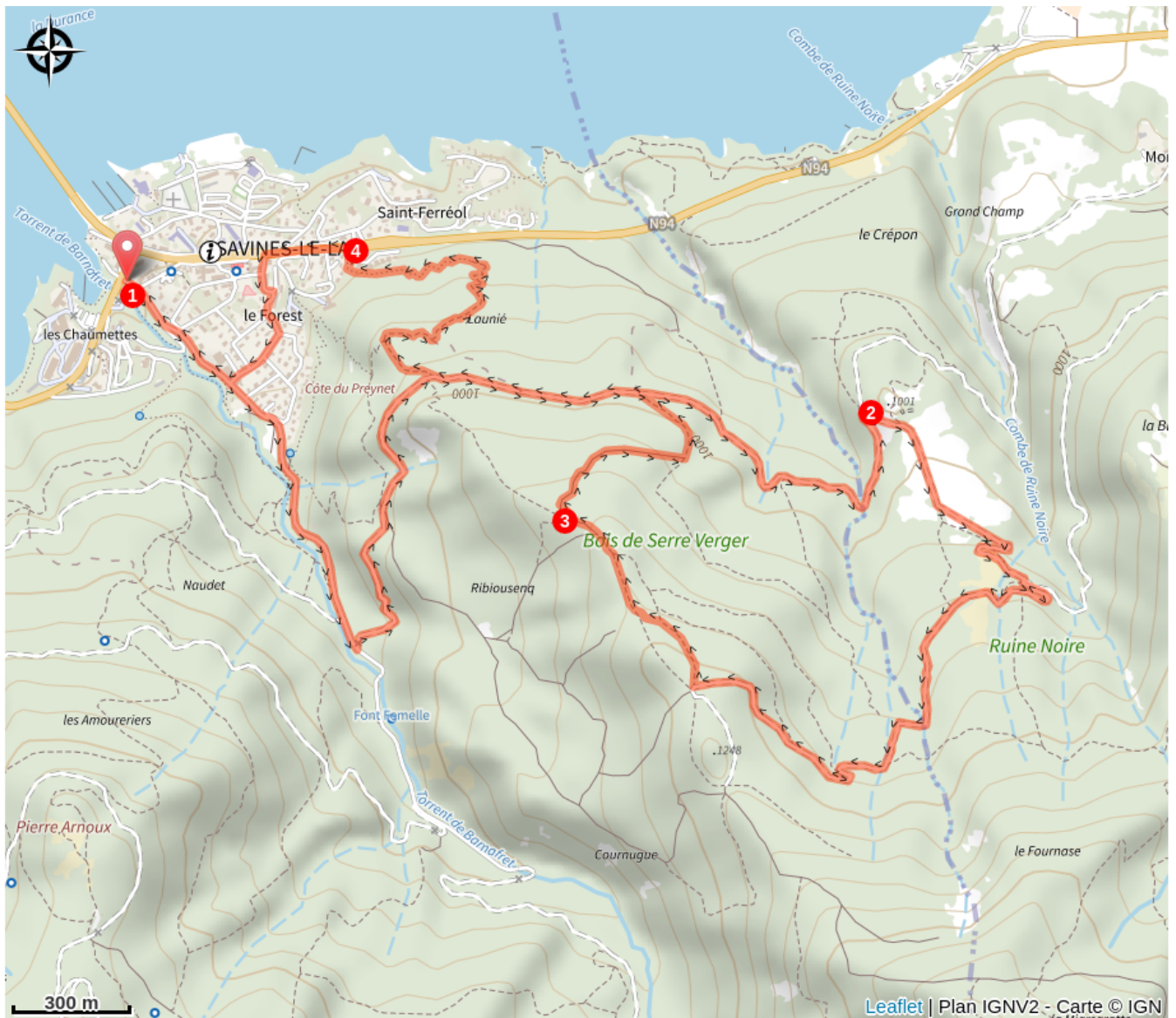


Altitudine minima 798  
m

Altitudine massima 1211  
m

1. Prendere una piccola strada in salita dal parcheggio. Prendere la direzione a sinistra 100 metri più avanti e poi continuare sulla piccola strada asfaltata. Questa si addentra nel bosco. Lasciare i sentieri a destra e a sinistra per imboccare la strada Serre-Verger, poi prendere l'ampio sentiero a sinistra. Proseguire dritto al prossimo incrocio. All'incrocio successivo, che offre una vista panoramica sul lago, seguire Boscodon a destra. Prosegua fino alle rovine di Villard Robert.
2. Da qui, prendere la route de la Blache. 700 metri più avanti, girare a destra per seguire la strada forestale Clot Charron. Continuare su questa strada per circa 1,5 km, prima di imboccare un piccolo sentiero che si allontana sulla destra.
3. Una volta raggiunto un punto pianeggiante con un tavolo da picnic, continuare in discesa, girando a destra. Quindi imboccare sentiero forestale percorso all'andata nella direzione opposta. Dopo 600 metri su questa pista, girare a destra su un single track con curve strette attraverso i pini. Questa discesa tecnica dura 1 km prima di ricongiungersi alla Nationale 94.
4. Svoltare a sinistra sulla N94 e di nuovo a sinistra davanti ai primi negozi. Poi svoltare a destra attraverso il centro di Savines e proseguire dritto alla rotatoria per ricongiungersi alla stradina presa all'inizio e al punto di partenza.

# Sulla tua strada...



# Tutte le informazioni utili

## Comment venir ?

### Trasporto

Transports en commun : [ccserreponcon.com](https://ccserreponcon.com)

### Accesso

Da Gap o Embrun, proseguire per la N94 fino a Savines-le-Lac. Poi prendere la D954 in direzione Barcelonnette e parcheggiare in un parcheggio sulla destra dopo soli 100 metri.

### Parcheggio consigliato

Parcheggio Avenue du Faubourg

## Luoghi di informazione

### Uffici del turismo Savines-le-Lac

9 Avenue de la Combe d'Or, 05160  
Savines-le-Lac

[savineslelac@serreponcon-tourisme.com](mailto:savineslelac@serreponcon-tourisme.com)

Tel : 0492443100

<https://www.serreponcon-tourisme.com/>



## Fonte



Serre-Ponçon

<https://www.serreponcon.com>