Discesa da Les Orres attraverso la Chef-Lieu

Embrunais

Vue sur le lac de Serre-Ponçon (OT Serre-Ponçon)

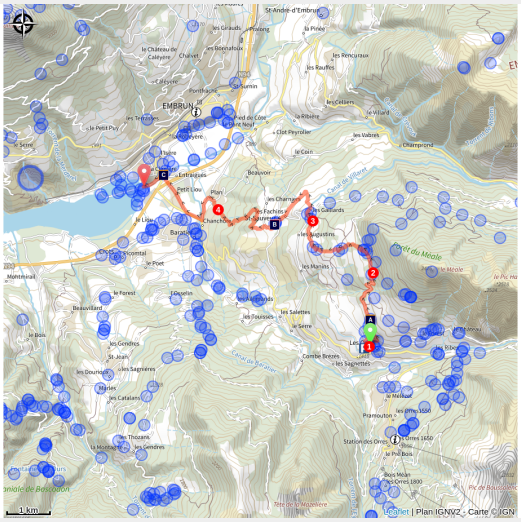

Una discesa divertente che le permette di scoprire le gioie dell'equitazione mentre guarda il lago sottostante, che raggiungerà presto.

All'inizio del percorso si può ammirare il lago dalle alture di Les Orres. Una volta iniziata la discesa il paesaggio scorre davanti agli occhi troppo velocemente per prestare molta attenzione, ma la natura del terreno cambia. I sentieri tortuosi e intasati di radici che si snodano tra i larici lasciano il posto a sentieri asciutti e sassosi nel cuore della pineta, poi sentieri stretti che scompaiono sotto le foglie delle querce lanuginose la conducono alle rive della Durance.

Informazioni utili

Pratica : Mountain bike

Durata : 1 h 30

Lunghezza : 13.6 km

Dislivello positivo : 233 m

Difficoltà : Facile

Tipo : Descente

Itinerario

Partenza : Les Orres Chef-Lieu
Arrivo : Lago, Embrun
Marcature : VTT
Comuni : 1. Les Orres
2. Saint-Sauveur
3. Embrun
4. Baratier

Profilo altimetro

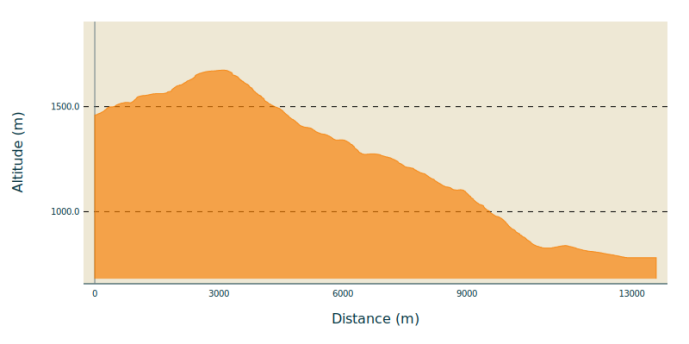

Altitudine minima 781 m

Altitudine massima 1674 m

1. Salire la piccola strada che attraversa il villaggio dal parcheggio della chiesa. Al primo incrocio dopo la fontana, girare a destra, sempre su una piccola strada asfaltata. Proseguire per la strada verso Le Méale e Crévoux. La strada prosegue lungo un sentiero che passa davanti a una fattoria sulle alture del villaggio. Proseguire per la pista su un pendio moderato, che conduce al lago di Serre-Ponçon. Dopo qualche centinaio di metri, il sentiero si addentra in un bosco di larici. Il pendio si fa più ripido e diventa ancora più ripido su un breve tratto di cemento.. Dopo un centinaio di metri, il tracciato torna su sterrato e si snoda attraverso Il bosco di larici.
2. Dopo 2,8 km dall'inizio, il percorso passa attraverso un parcheggio nel bosco e continua il tracciato su un terreno che diventa pianeggiante. La discesa inizia poche centinaia di metri dopo il parcheggio. Non perdere l'incrocio 50 metri dopo l'inizio della discesa, in corrispondenza del cartello Les Graves. Girare a sinistra su un sentiero singolo e di nuovo a destra 15 metri dopo, sempre su un sentiero piccolo. Imboccare un sentiero più ampio sulla destra e girare immediatamente a sinistra per riprendere il sentiero. Il sentiero si snoda attraverso la foresta e sbuca su un sentiero più ampio alla fine della foresta. Girare a sinistra e percorrere questo sentiero fino ad entrare nuovamente nella foresta. Girare subito a sinistra su un sentiero stretto che presto conduce di nuovo a un sentiero largo e sassoso da percorrere in discesa.
3. Ritornare alla strada all'altezza della prima frazione di Saint-Sauveur. Prendere un sentiero a sinistra al primo incrocio e proseguire lungo la strada. Lasciare la frazione e girare il sentiero a destra alla prima curva. All'intersezione in mezzo ai campi, girare a sinistra, sempre su un ampio sentiero. Dopo qualche centinaio di metri, il sentiero scende verso la strada. Girare a destra attraverso il villaggio di Saint-Sauveur, poi passare dietro la chiesa. Alla fine del parcheggio della chiesa, un sentiero stretto si unisce alla strada. Percorrere la strada per 200 metri e prendere un ampio sentiero sulla sinistra. Al primo incrocio, proseguire dritto, poi a destra attraverso i pini e di nuovo a destra su un sentiero più stretto 30 m più avanti. Dopo il ritorno su un sentiero più ampio, girare a destra e poi a sinistra. Girare di nuovo a sinistra su un sentiero unico nella pineta. Seguire per il sentiero attraverso la foresta. Dopo un lungo tratto di sentiero singolo, girare a sinistra su un sentiero più ampio in un'area pianeggiante. Attraversare il fiume

e, subito dopo, girare a destra su un sentiero singolo. Proseguire dritto su un sentiero più ampio.
4. Il sentiero termina su una strada. Voltare a destra e poi a sinistra sulla strada principale. Una volta raggiunta la strada, girare a sinistra e continuare a percorrerla. Quando si raggiunge la strada di Les Orres, seguire la strada in discesa verso Embrun. Alla rotonda, Girare la prima uscita e proseguire dritto. Poi attraversare il boviduc per raggiungere la zona commerciale di Entraigues. Alla rotatoria, proseguire dritto verso la Durance per ricongiungersi al percorso fatto all'andata.

.

Sulla tua strada...

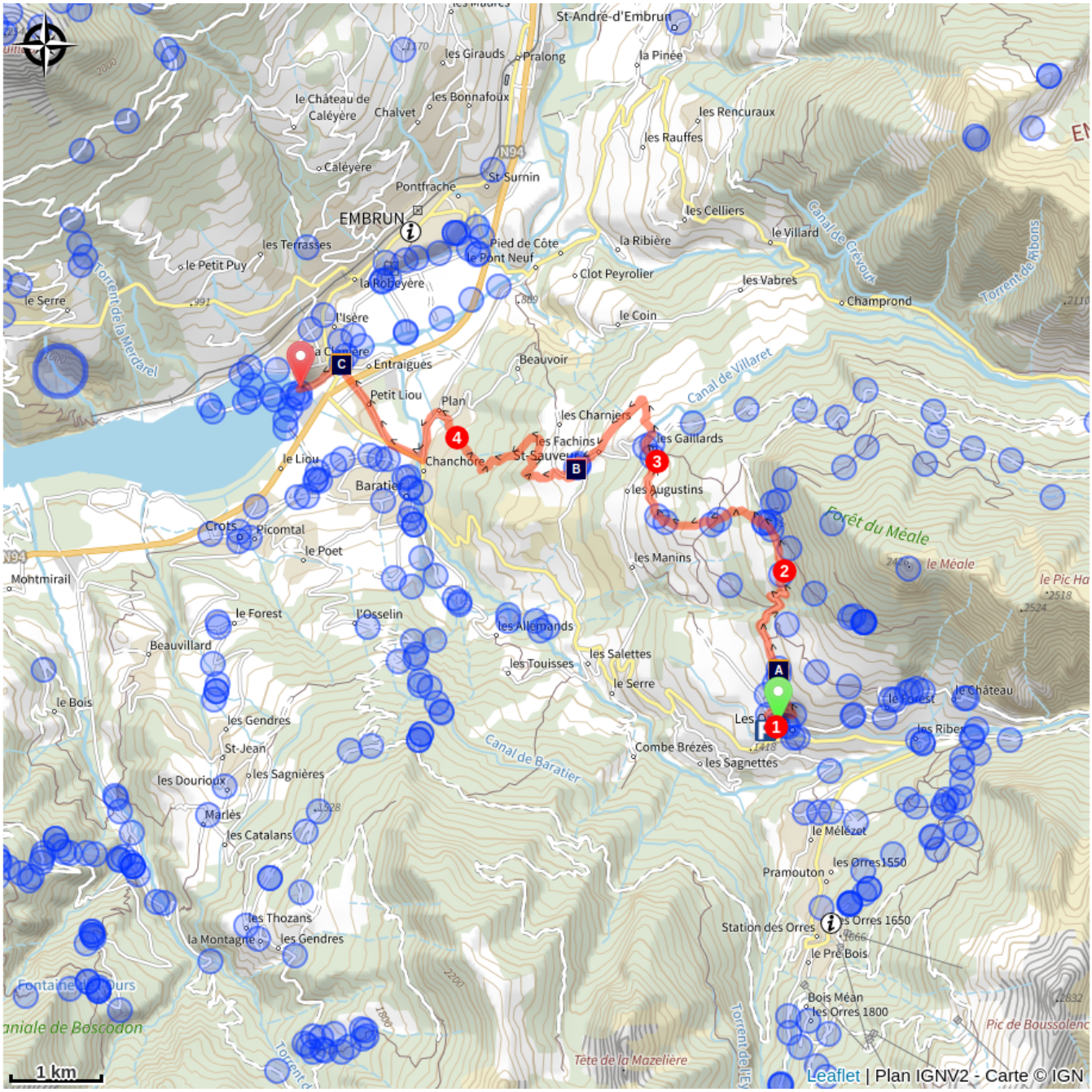

Il pastre (A)

Chiesa di Saint-Sauveur (B)

Passerella sulla Durance (C)

Tutte le informazioni utili

Consigli

Restez vigilant et ralentissez dans la traversée de Saint-Sauveur.

Comment venir ?

Trasporto

Transports en commun : ccserreponcon.com

Accesso

Da Gap o Embrun, seguire la N94, poi la D40 a Embrun per raggiungere Les Orres. Infine, proseguire per le indicazioni per la località.

.

Parcheggio consigliato

Parcheggio della chiesa, Les Orres Chef-Lieu

Luoghi di informazione

Uffici del turismo Embrun
Place Général Dosse - BP 49, 05202 Embrun

embrun@serreponcon-tourisme.com
Tel : 0492437272
https://www.serreponcon-tourisme.com/

Office de Tourisme des Orres
1 place des étoiles, 05200 Les Orres

ot.acceuil@lesorres.com
Tel : 0492440161
https://www.lesorres.com/

Fonte

Sulla tua strada...

Il pastre (A)

Questa è la parola provenzale che significa pastore. Il sentiero ha preso il suo nome perché lungo il percorso ci sono molte tracce di attività pastorale. In particolare, si possono vedere i resti di antichi rifugi conosciuti come muandes. Questi servivano come tappe intermedie tra la fattoria e i pascoli di montagna durante la salita ai pascoli estivi o amontagnage all'inizio dell'estate e durante la discesa o démontagnage in autunno.

.

Chiesa di Saint-Sauveur (B)

La chiesa di Saint-Sauveur, nota anche come Chiesa della Trasfigurazione, fu costruita nella seconda metà del XV secolo. È facilmente identificabile per il suo campanile, che svetta sulla città di Embrun e sul lago Serre-Ponçon. L'interno della chiesa è particolarmente degno di nota per i suoi dipinti murali, che sono stati restaurati. In particolare, raffigurano la Trasfigurazione, il periodo della vita di Cristo in cui rivelò la sua natura divina ai suoi discepoli, affinché potessero riconoscerlo come il Messia.

Passerella sulla Durance (C)

Questa passerella, completata nel 2019, collega Embrun con Crots e Baratier. Sebbene sia recente, in realtà testimonia una lunga storia. Si trova nel luogo esatto del ponte temporaneo che sostituì il ponte stradale di La Clapière a partire dal 1953, che fu distrutto durante la Seconda Guerra Mondiale dai combattenti della resistenza della zona di Embrun, dopo che un bombardamento americano aveva fallito. L'obiettivo era quello di impedire alle forze tedesche di inviare rinforzi a Gap, la cui liberazione era imminente. Sebbene il ponte abbia resistito alle bombe americane, ci furono diverse vittime e oggi un pannello esplicativo sulla passerella rende loro omaggio.

Credito fotografico : etienne.charles