
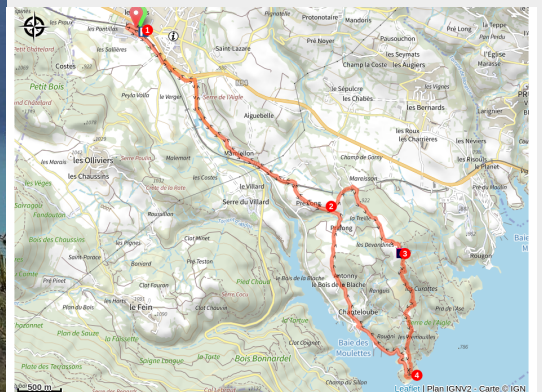


Il circuito per mountain bike Chanteloube



Le pic de Morgon en arrière plan du lac (florimont.tilliere)



Un modo ideale per scoprire le acque turchesi della Baia di Chanteloube, su percorsi non troppo impegnativi ma divertenti nei tratti in discesa.

Il percorso offre una vista senza ostacoli sul lago, dove le cime circostanti sembrano riflettersi all'infinito. Le acque color smeraldo della Baia di Chanteloube scintillano all'ombra dei pini e la invitano a immergersi in una discesa tortuosa fino alla spiaggia di Trémouilles, un'oasi di pace dove potrà godersi una meritata pausa.

Informazioni utili

Pratica : Mountain bike

Durata : 2 h 15

Lunghezza : 13.8 km

Dislivello positivo : 308 m

Difficoltà : Facile

Tipo : Giro

Temi : Fauna, Storia ed architettura

Itinerario

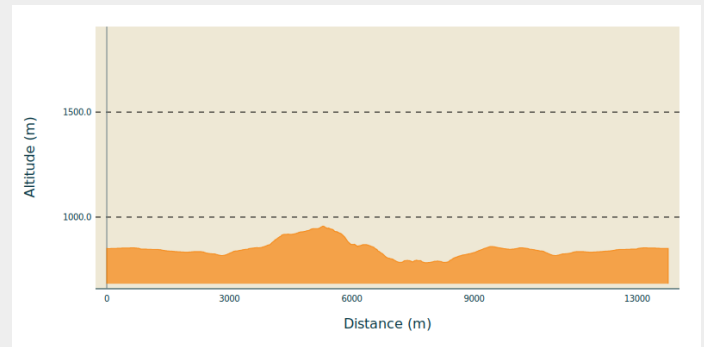
Partenza : Chorges

Arrivo : Chorges

Marcature : ➤ VTT

Comuni : 1. Chorges

Profilo altimetro

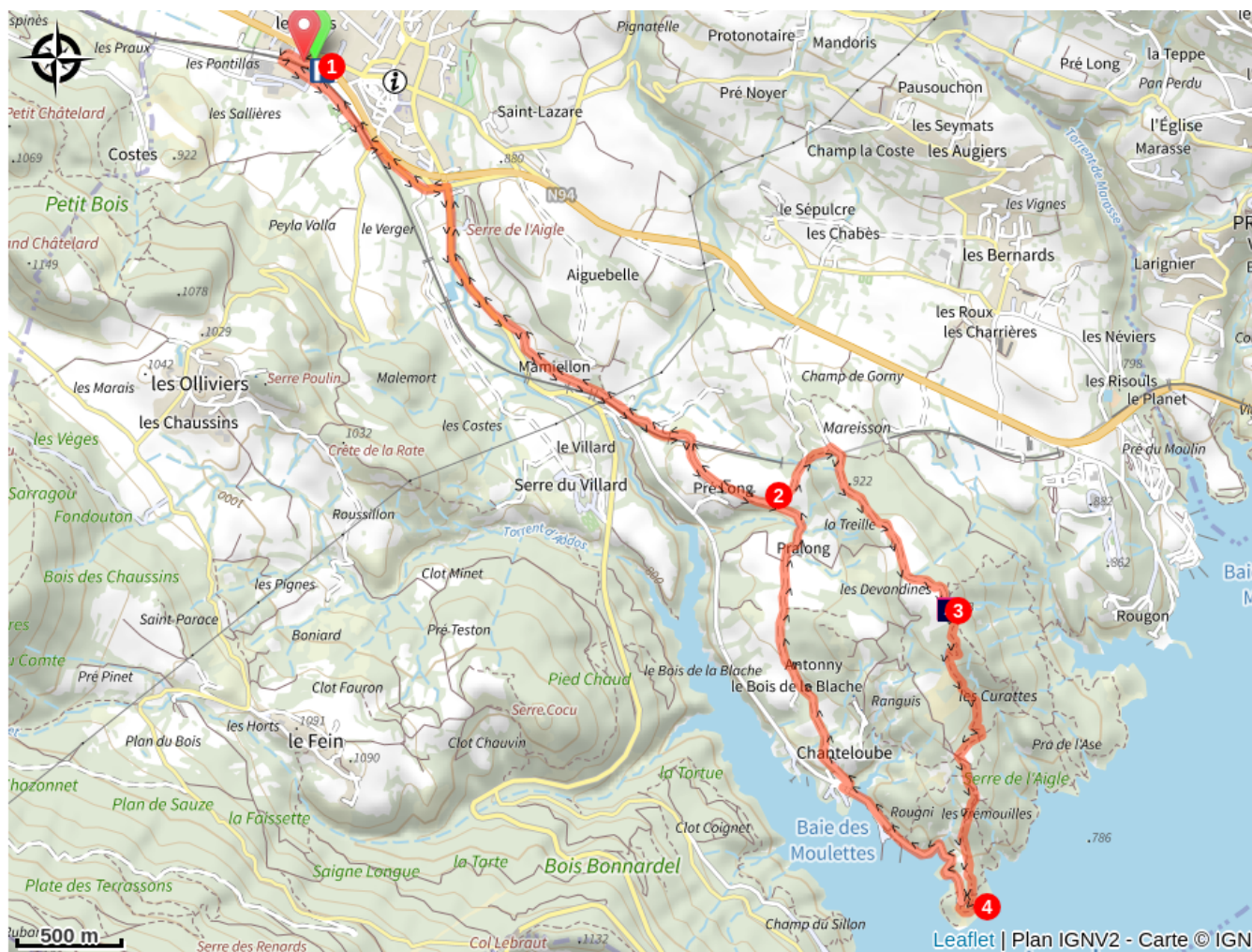


Altitudine minima 783
m

Altitudine massima 957
m

1. Dal parcheggio della stazione, percorrete la linea ferroviaria fino a Intermarché. Poi attraversate la linea ferroviaria e girate immediatamente a sinistra su una piccola strada. Proseguite dritto per 400 metri, poi attraversare di nuovo la strada a sinistra e seguire la strada. Una volta che vi trovate all'altezza della strada principale, girate a destra sulla strada principale e la lasciate per una piccola strada a sinistra, 400 metri più avanti, verso la frazione di Miamellon. Continuate su questa piccola strada, passando il ponte sulla linea ferroviaria e superando la fattoria.
2. Svoltate a sinistra su un'ampia strada carrozzabile. Dopo alcune centinaia di metri, girate a destra su un'altra carreggiata in corrispondenza del cartello Long Haut. Seguite di nuovo la pista per alcune centinaia di metri e svoltate a sinistra all'incrocio con una nuova pista.
3. Dopo una salita un po' più ripida, la cui cima offre una vista libera sul lago, prendete un piccolo sentiero a binario unico a destra e quasi subito di nuovo a destra. Il percorso diventa più sinuoso e si snoda tra i pini. In fondo alla discesa, svoltate a destra su un piccolo sentiero che sale di nuovo e poi a sinistra in una radura. Girate a destra dopo essere rientrato nella foresta, poi di nuovo a destra e di nuovo a sinistra quando arriva la vista della Baia di Chanteloube. Proseguite lungo una discesa ripida in una conca nera che si tuffa nella baia. Girate a sinistra dopo una serie di dossi arrotondati nella fossa.
4. Una volta raggiunto il parcheggio, procedete a destra e prenda la piccola strada, poi continuate fino a passare sotto un ponte. Subito dopo, girate a sinistra e superate il ponte. Seguite la strada fino alla piccola cappella di Saint Jacques e girate a sinistra sempre su una stradina. All'incrocio successivo, prenda il sentiero a destra. Proseguite dritto fino a una piccola strada. Ritornate alla strada attraverso il percorso fatto all'inizio.

Sulla tua strada...



 Panorama delle Curattes (A)

Tutte le informazioni utili

Consigli

La partie de l'itinéraire qui longe la baie sur une petite route peut être très fréquentée par des piétons et des automobilistes l'été. Soyez vigilants.

Comment venir ?

Trasporto

Transports en commun : [ccserreponcon.com](https://www.ccserreponcon.com)

Accesso

Continuare per la N94 da Gap o Embrun fino a Chorges.

Parcheggio consigliato

Parcheggio della stazione ferroviaria, Chorges

Luoghi di informazione

Uffici del turismo Chorges

Grand rue, 05230 Chorges

chorges@serreponcon-tourisme.com

Tel : 0492506425

<https://www.serreponcon.com>



Fonte



Serre-Ponçon

<https://www.serreponcon.com>

Sulla tua strada...



Panorama delle Curattes (A)

Dall'altopiano di Curattes, i visitatori possono godere di un tavolo da picnic e di una vista panoramica sul lago Serre-Ponçon, con l'imponente cima Morgon sullo sfondo. Si può anche vedere la costa del lago, i ruscelli selvaggi e anche il porto e la zona balneare della Baia di Saint-Michel e la famosa cappella omonima. Più all'interno si trova il ponte di Savines-le-Lac. Il paesaggio suggestivo includerà anche le numerose aree agricole e forestali intorno a Serre-Ponçon.

Credito fotografico : amelie.vallier