

Le Pic du Mas de La Grave

Briançonnais



Depuis le Pic du Mas de la Grave (Thibaut Blais - Parc national des Ecrins)



Objectif incontournable pour les randonneurs chevronnés qui séjournent dans la vallée, le Pic du Mas de la Grave (3020 m) s'offre à eux après avoir remonté le vallon de la Buffe.

Faisant face à La Meije, le Pic du Mas de La Grave impose sa présence dans le paysage. Son allure altièrre et ses 3020 m viennent barrer la longue vallée de la Buffe. À sa gauche, le col des Trente Combes ouvre les portes de la Savoie. Il n'est jamais aussi beau et majestueux qu'au coucher du soleil.

Informazioni utili

Pratica : A piedi

Durata : 9 h

Lunghezza : 24.3 km

Dislivello positivo : 1405 m

Difficoltà : Difficile

Tipo : Andata e ritorno

Temi : Cima, Rifugio

Itinerario

Partenza : Station du Chazelet

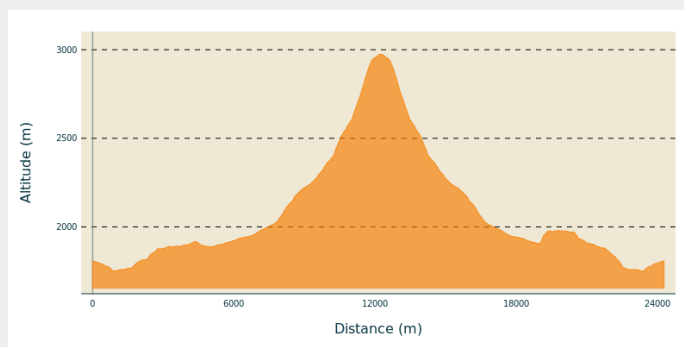
Arrivo : Station du Chazelet

Marcature : — PR

Comuni : 1. La Grave

2. Besse

Profilo altimetro






Altitudine minima 1752 m Altitudine massima 2975 m



Du parking, descendre en direction du village le long du parking.

1. Au premier embranchement, ne pas monter dans le village mais prendre en épingle à droite en direction du pied des remontées mécaniques.
2. Prendre le GR 54 à droite. A l'embranchement suivant laisser le GR, rester à flanc (ne pas descendre vers le torrent). Continuer la large piste.
3. A l'embranchement suivant, prendre à droite en direction des trois hameaux des Rivets. Les traverser et atteindre la Croix de Tuf (1879 m). Continuer la bonne piste qui suit la vallée pour rejoindre tout au fond la baraque de la Buffe (2005 m) située au pied du Pic du Mas de La Grave (Il est possible de passer la nuit au refuge pour couper la longue ascension vers le Pic). Franchir sur la gauche le petit torrent puis remonter le sentier.
4. Passer une petite barre rocheuse et juste après, ne pas bifurquer à gauche mais continuer vers le Nord le sentier qui conduit à un immense cairn (2351 m).
5. De ce point, le sentier s'amenuise, longe un ravin schisteux et traverse des prairies rases pour rejoindre des éboulis. Franchir quelques petits ressauts rocheux pour atteindre la crête (2979 m). La suivre (aérien) jusqu'au sommet (3020 m).
6. Le retour s'effectue par le même chemin jusqu'à un Gué à l'aval du refuge du Pic du Mas de La Grave.
7. Tourner à droite, monter puis revenir par le chemin en rive droite jusqu'à la station, puis rejoindre le parking.

Sulla tua strada...



-  La fiera dei bovini di Chazelet (A)
-  I pascoli d'altitudine (C)
-  La quaglia comune (E)

-  La campanula gialla (B)
-  La lucertola vivipara (D)

Tutte le informazioni utili

i Cani per la protezione del gregge

En alpage, les chiens de protection sont là pour protéger les troupeaux des prédateurs (loups, etc.).

Lorsque je randonne, j'adapte mon comportement en contournant le troupeau et en marquant une pause pour que le chien m'identifie.

En savoir plus sur les gestes à adopter avec le dossier [Chiens de protection : un contexte et des gestes à adopter](#).

Racontez votre rencontre en répondant à cette [enquête](#).



! Consigli

A partir du gros cairn la dernière partie de l'ascension du Pic est très raide et sur un terrain schisteux qui peut être glissant par temps humide. Pour les moins aguerris, il est possible de faire demi-tour au cairn.

Comment venir ?

Trasporto

Bus Grenoble gare routière/SNCF - La Grave / Villar d'Arène - Briançon (LER 35 - Transisère). Réservation sur : <https://zou.maregionsud.fr/>
Pensez au covoiturage : <https://www.blablacar.fr/>

Accesso

De Bourg-d'Oisans, suivre la D1091 et traverser La Grave. A la sortie du tunnel, emprunter à droite la D33 et suivre la direction du Chazelet.

Parcheggio consigliato

Parking au dessus du Chazelet

Fonte



Parc national des Ecrins

<https://www.ecrins-parcnational.fr>

Sulla tua strada...



La fiera dei bovini di Chazelet (A)

Questa fiera molto antica è, ancora oggi, una buona occasione per gli agricoltori locali di vendere agli agricoltori provenienti dalla Savoie, dalla Haute-Savoie e dall'Italia le giovani mucche "Abondance" o "Tarine" per la riproduzione del Beaufort e del Reblochon. I maquignons (sensali di bestiame), riconoscibili dai cappelli e dalle cappe neri, e gli allevatori dall'aria pensierosa contrattano, mentre gli stand di campane e altri oggetti conferiscono a questa fiera un'aria di festa.

Credito fotografico : Gérald Lucas



La campanula gialla (B)

Specie emblematica della Grave, questa campanula è riconoscibile tra le altre per i suoi fiori gialli disposti a spiga compatta, anche detta tirso. Può essere mangiata al gratin ed è una delle poche piante alpine biennali. Dai semi sparsi durante l'autunno nascono, durante il primo anno, delle grandi foglie allungate, che crescono a forma di rosa. Durante la fioritura, che avviene però solo nel secondo anno, la campanula gialla garantisce la sua discendenza e muore.

Credito fotografico : Bernard Nicollet - PNE



I pascoli d'altitudine (C)

Biologicamente molto ricche, queste praterie naturali ospitano una gran varietà floreale che fiorisce liberamente. Da questa varietà botanica deriva una molteplicità di specie di insetti, in particolare le farfalle, che trovano qui un ambiente favorevole al loro sviluppo. Mantenere l'equilibrio di questo ecosistema è fondamentale, soprattutto a questa altitudine e in un vallone come questo!

Credito fotografico : Mireille Coulon - PNE



La lucertola vivipara (D)

Abitante dei luoghi freschi e umidi (paesi e prati alpini e subalpini, torbiere, rive dei ruscelli), la lucertola vivipara è presente nella parte nord del Parco nazionale degli Ecrins. Deve il suo nome al fatto che in alcune popolazioni le femmine conservano le uova all'interno del corpo fino al momento della schiusa. Specie protetta in Francia, è classificata come a rischio a livello regionale, in quanto sensibile allo sviluppo che sta portando alla distruzione delle zone umide.

Credito fotografico : Damien Combrisson - PNE

La quaglia comune (E)

In pianura la quaglia comune è presente con molti esemplari nelle coltivazioni cerealicole, ma vive anche nelle praterie montane fino a oltre 2000 metri di quota. Tra l'erba alta becca gli insetti e i semi, quando giungono a maturazione. Molto discreta, la quaglia nidifica a terra, in una piccola escavazione, nella quale può fare una doppia posa nel caso in cui la prima venga distrutta. Il suo canto, che si può sentire sia di notte che di giorno, ne tradisce la presenza: "paga i tuoi debiti" canta il maschio per allontanare i concorrenti.