De Chorges à la Baie Saint-Michel en VTT ou Gravel

Baie Saint-Michel (OT Serre-Ponçon)

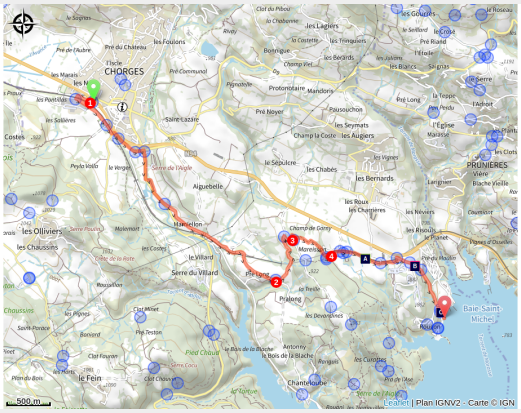

Itinéraire facile sur petite route et chemins forestiers permettant de rejoindre la Baie Saint-Michel et le lac de Serre-Ponçon depuis le centre ville de Chorges à travers les champs.

Itinéraire praticable en VTT ou en gravel.

Depuis la gare SNCF de Chorges, suivre le balisage du circuit VTT N°19.

Au bout de 4,10km, ne plus suivre ce balisage, poursuivre tout droit sur la piste forestière durant 550m puis prendre à gauche en suivant le balisage du tour du lac de Serre-Ponçon VTT.

Infos pratiques

Pratique : VTT

Durée : 45 min

Longueur : 7.3 km

Dénivelé positif : 113 m

Difficulté : Facile

Type : Traversée

Thèmes : Lac et glacier

Accessibilité : Famille

Itinéraire

Départ : Chorges, Gare SNCF
Arrivée : Chorges, Baie Saint-Michel
Communes : 1. Chorges

Profil altimétrique

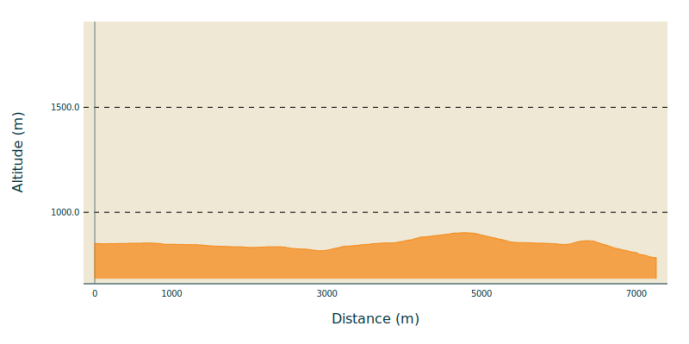

Altitude min 784 m Altitude max 903 m

Depuis le parking de la gare, longer la voie de chemin fer jusqu'à Intermarché. Traverser ensuite la voie ferroviaire et prendre immédiatement à gauche sur une petite route. Poursuivre tout droit sur 400m puis retraverser la voie à gauche et suivre la route. Une fois à hauteur de la départementale, emprunter la départementale à droite puis la quitter pour une petite route à gauche 400m après en direction du hameau de Miamellon. Continuer toujours sur cette petite route après le pont sur la voie de chemin de fer et après la ferme.

200m après la ferme, quitter la route pour une piste à gauche. Poursuivre sur la piste à la première intersection.

Au croisement avec une autre piste, prendre à droite direction Baie Saint Michel et à gauche sur un petit chemin 100m plus haut. Suivre le petit chemin dans les bois et poursuivre tout droit jusqu'à Mareisson. Traverser la piste pour prendre en face la direction Baie Saint Michel. Rester sur la gauche aux deux intersections suivantes.

Longer la voir de chemin de fer le long du champ. Ne pas traverser le pont. Rejoindre une petite route et prendre à droite. Passer devant le mémorial des anciens combattants et poursuivre sur la route en direction des plages de la Baie-Saint-Michel.

Sur votre route...

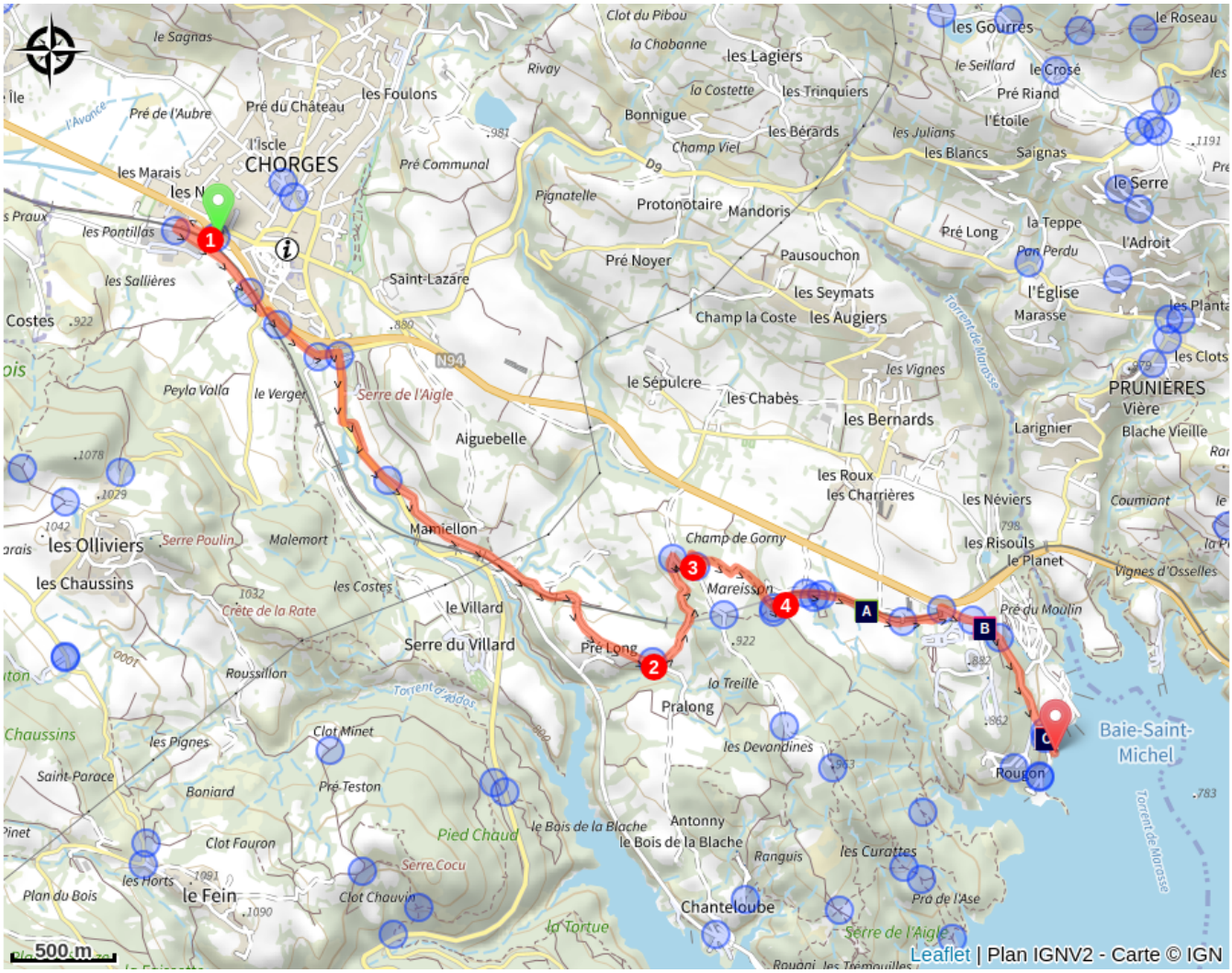

Les plantes messicoles (A)

Panorama sur la Baie St Michel (B)

La Chapelle St Michel (C)

Toutes les informations pratiques

Recommandations

Itinéraire praticable en VTT ou en gravel.

Depuis la gare SNCF de Chorges, suivre le balisage du circuit VTT N°19.

Au bout de 4,10km, ne plus suivre ce balisage, poursuivre tout droit sur la piste forestière durant 550m puis prendre à gauche en suivant le balisage du tour du lac de Serre-Ponçon VTT.

Comment venir ?

Transports

Toutes les infos sur serreponcon.com/comment-venir-a-serre-poncon

Accès routier

Suivre la N94 depuis Gap ou Embrun jusqu'à Chorges.

Parking conseillé

Parking de la Gare, Chorges

Accessibilité

Famille

Lieux de renseignement

Bureau d'Information Touristique de Chorges
Grand rue, 05230 Chorges
chorges@serreponcon-tourisme.com
Tel : 0492506425
https://www.serreponcon.com

Source

Serre-Ponçon

https://www.serreponcon.com

Sur votre route...

Les plantes messicoles (A)

Les plantes messicoles ont la particularité de vivre dans les cultures, sans pour autant y avoir été semées. Elles sont biologiquement adaptées aux milieux ouverts et surtout aux milieux régulièrement travaillés tel que les champs. En effet celles-ci utilisent différentes stratégies comme l'adaptation de leur cycle biologique et une production importante de semences pour pallier les perturbations menées dans leur zone de développement. Nombre d'entre elles sont communes comme le coquelicot, le bleuet, la renoncule des champ...

Attribution : Amélie Vallier

Panorama sur la Baie St Michel (B)

Cette zone aménagée pour pique-niquer offre l'un des panoramas les plus pittoresques sur le lac de Serre-Ponçon. En effet le lac est large de 2 kilomètres à cet endroit et vous avez face à vous la chapelle St Michel et le Pic Morgon, emblématiques du lac. Sur la gauche, à l'est, on aperçoit Savines-le-Lac et son pont; sur la droite, on aperçoit la plus confidentielle île de la tortue.

Attribution : Amélie Vallier

La Chapelle St Michel (C)

Construite sur une colline au XIIe siècle dans la vallée de la Durance, celle-ci va subir une destruction en 1692. Au XVII siècle elle est reconstruite et devient un lieu de pèlerinage pour les paroissiens de Chorges et de Prunières. Sauvée des eaux grâce à son emplacement, au-dessus de la cote maximum du lac, elle est accessible à pied au printemps, quand le niveau du lac est à son plus bas, généralement entre février et mars.

Attribution : Hélène Photographie - OTSP