Du refuge du Clot des Vaches à l'Alpe de Villar d'Arène

Briançonnais

Vers le col du Lautaret (Benjamin Martinie - Parc national des Ecrins)

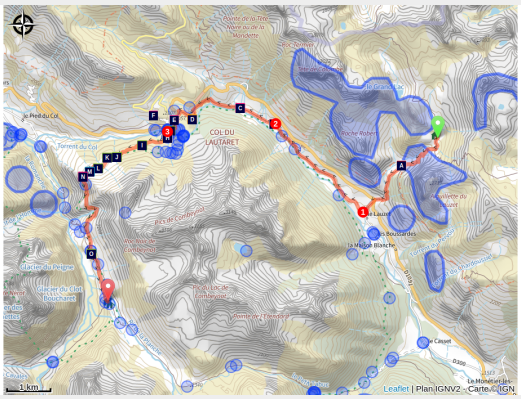

Infos pratiques

Pratique : A pied

Durée : 6 h

Longueur : 16.5 km

Dénivelé positif : 563 m

Difficulté : Moyen

Type : Etape

Thèmes : Refuge, Sommet

Itinéraire

Départ : Refuge du Clot des Vaches
Arrivée : L'Alpe de Villar d'Arène
Balisage : GR PR
Communes : 1. Le Monêtier-les-Bains
2. Villar-d'Arêne

Profil altimétrique

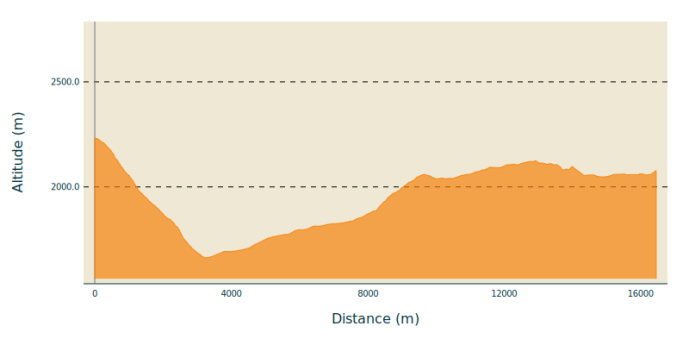

Altitude min 1663 m Altitude max 2232 m

Revenir à l'Alpe du Lauzet par l'itinéraire de la veille. Continuer la descente jusqu'au Pont de l'Alpe. Traverse la D1091 et descendre en face jusqu'au hameau du Lauzet

1. Au hameau du Lauzet, continuer jusqu'à l'église et rejoindre alors le GR®50 sur la gauche.
2. À l'ancien hospice de la Madeleine et sa chapelle, le chemin se transforme en sentier facilement reconnaissable. Le col se rapproche petit à petit à travers ces alpages, toujours en contrebas de la route du Lautaret. Après quelques grandes courbes peu raides, le col est enfin là !
3. Du parking au col du Lautaret, le sentier se dirige en direction de La Meije (3 983 m). Suivre le panneau sentier d'interprétation des Crevasses. Bifurquer à droite en laissant le sentier de la combe de Laurichard (panneau). Prendre une passerelle pour monter progressivement à flanc. Le sentier traverse facilement plusieurs ruisseaux grâce à des aménagements, il s'engage dans un secteur arbustif pour mener jusqu'à une zone plus ouverte où il rejoint le belvédère de L'Homme (vue exceptionnelle sur les hauts sommets des Ecrins). Peu après, franchir et refermer un portillon pour descendre les pentes schisteuses et parfois ravinées du sentier dit des Crevasses (prudence, main courante).
   Gagner ensuite l'Alpe de Villar-d'Arène, le sentier rattrape le GR 54. Peu après la station météo, laisser le GR 54 afin de bifurquer sur la droite et continuer tout droit jusqu'aux deux refuges postés sur l'Alpe de Villar-d'Arêne par un bon sentier.

Sur votre route...

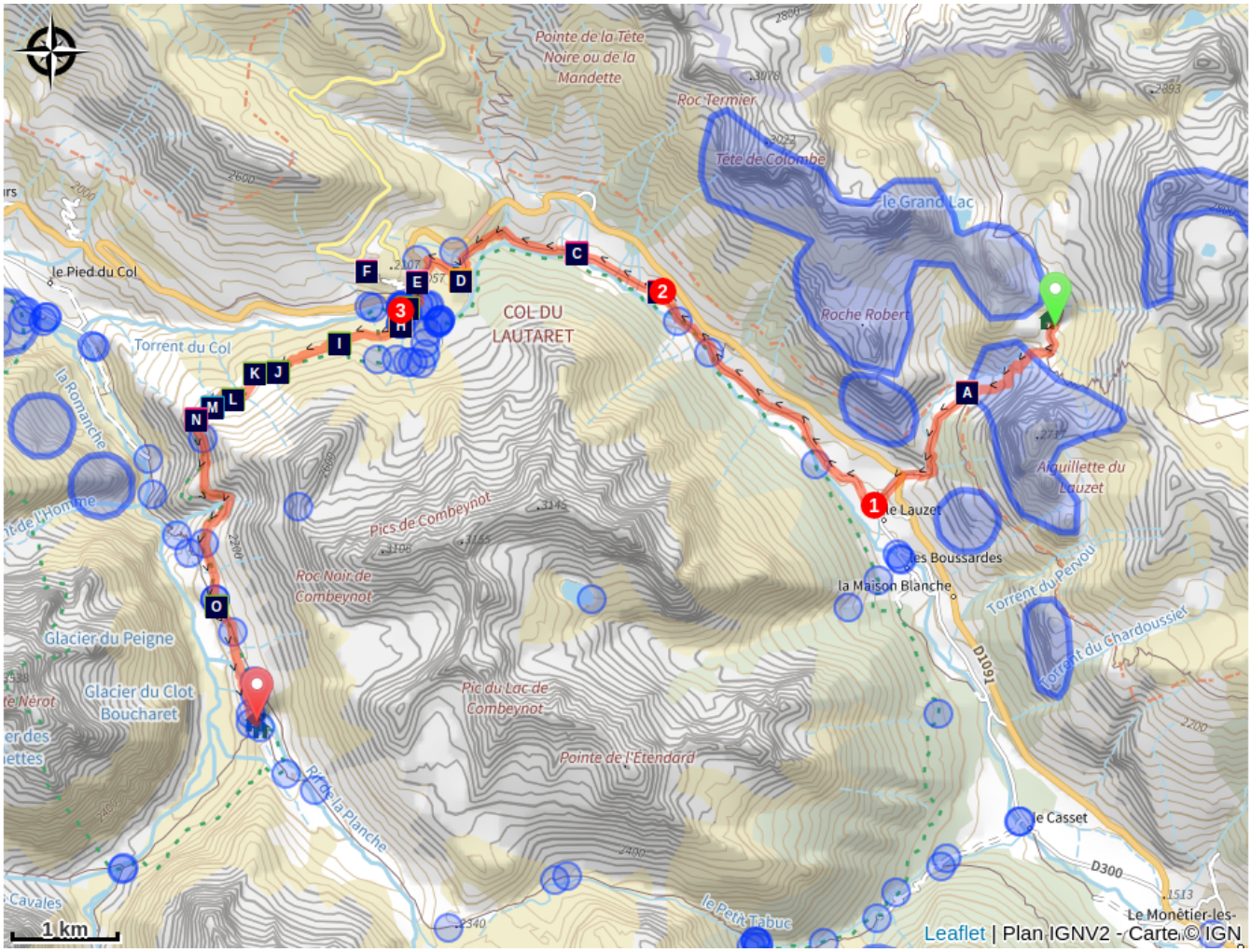

- L'Alpe du Lauzet (A)
- Vue sur le Pic de Rochebrune (C)
- Le climat du col du Lautaret (E)
- Hierochloe odorata (G)
- Aulnaie à aulnes verts (I)
- Lys martagon (K)
- Vue sur la Meije (M)
- La "bosse" des marmottes (O)
- Hospice de la Madeleine (B)
- Le massif de Combeynot, W. Brockedon (D)
- La tufière du col du Lautaret (F)
- Téléskis démantelés (H)
- La mégaphorbiaie (J)
- Tétras lyre (L)
- Le belvédère de l'homme (N)

Toutes les informations pratiques

Zones de sensibilité environnementale

Le long de votre itinéraire, vous allez traverser des zones de sensibilité liées à la présence d’une espèce ou d’un milieu particulier. Dans ces zones, un comportement adapté permet de contribuer à leur préservation. Pour plus d’informations détaillées, des fiches spécifiques sont accessibles pour chaque zone.

Bouquetin des Alpes

Période de sensibilité : Juin, Juillet, Août, Septembre

Contact : Parc National des Écrins
Julien Charron
julien.charron@ecrins-parcnational.fr

Zone de présence du Bouquetin des Alpes

En période de mise bas et d’élevage des jeunes (juin à septembre) les bouquetins peuvent être très sensibles au dérangement notamment en cas de survol à basse altitude. Dans leur fuite les risques d’accidents sont multipliés. Merci de rester à bonne distance et d’éviter le survol de la zone à moins de 300m sol soit moins de 2830m d’altitude.

Attention en zone cœur du Parc National des Écrins une réglementation spécifique aux sports de nature s’applique : https://www.ecrins-parcnational.fr/thematique/sports-de-nature

Bouquetin des Alpes

Période de sensibilité : Juin, Juillet, Août, Septembre

Contact : Parc National des Écrins
Julien Charron
julien.charron@ecrins-parcnational.fr

Zone de présence du Bouquetin des Alpes

En période de mise bas et d’élevage des jeunes (juin à septembre) les bouquetins peuvent être très sensible au dérangement notamment en cas de survol à basse altitude. Dans leur fuite les risques d’accidents sont multipliés. Merci de rester à bonne distance et d’éviter le survol de la zone à moins de 300m sol soit moins de 3300m d’altitude.

Attention en zone cœur du Parc National des Écrins une réglementation spécifique aux sports de nature s’applique : https://www.ecrins-parcnational.fr/thematique/sports-de-nature

Faucon pèlerin

Période de sensibilité : Février, Mars, Avril, Mai, Juin

Contact : Parc National des Écrins
Julien Charron
julien.charron@ecrins-parcnational.fr

Nidification du Faucon pèlerin.

Les pratiques qui peuvent avoir une interaction avec le Faucon pèlerin en période de nidification sont principalement le vol libre et les pratiques verticales ou en falaise, comme l'escalade ou l'alpinisme. Merci d'éviter cette zone !

En cas de survol merci de rester au-dessus de 2500m d’altitude à une distance de 300m sol.

Aigle royal

Période de sensibilité : Janvier, Février, Mars, Avril, Mai, Juin, Juillet, Août

Contact : Parc National des Écrins
Julien Charron
julien.charron@ecrins-parcnational.fr

Nidification de l'Aigle royal

Les pratiques qui peuvent avoir une interaction avec l'Aigle royal en période de nidification sont principalement le vol libre et les pratiques verticales ou en falaise, comme l'escalade ou l'alpinisme. Merci d'éviter cette zone et de privilégier un survol de la zone à une distance de survol de 300m sol soit à une altitude minimale de 2350m.

Source

Parc national des Ecrins

https://www.ecrins-parcnational.fr

Sur votre route...

L'Alpe du Lauzet (A)

L'Alpe du Lauzet est un hameau d'alpage planté à 1 940 m d'altitude, en dessous de l'Aiguillette du Lauzet, qui culmine à 2 717 m, sur la commune du Monêtier-les-Bains. Le hameau est aligné à mi-pente afin d'éviter les avalanches qui se déchargent régulièrement dans le fond du vallon. Les quelques maisons servaient autrefois de lieu d'estive pour les habitants du Lauzet, dans la vallée de la Guisane. Sur la porte de la chapelle, une plaque indique que cinq personnes sont mortes ensevelies par une avalanche durant l'hiver 1892.

Attribution : © Parc national des Ecrins - Jean-Pierre Nicollet

Hospice de la Madeleine (B)

Situé à 1 810 m d'altitude, en dessous de l'actuelle route du col du Lautaret, l'hospice de la Madeleine permettait aux voyageurs de franchir ce passage en tout temps et de donner un peu de repos aux pélerins se rendant à Rome ou en Terre sainte. La fondation de l'ordre de la Sainte-Pénitence dans ces bâtiments date de 1228. Le lieu possède une chapelle et est situé sur l'ancienne voie reliant Briançon à Grenoble. Une avalanche détruisit l'hospice de la Madeleine en 1740, le bâtiment fut reconstruit puis abandonné avec la modernisation de la route du Lautaret.

Vue sur le Pic de Rochebrune (C)

La vallée de la Guisane redescend au sud-est sur Briançon. La vue s'ouvre au loin sur le début du massif du Queyras dont un des sommets se distingue très nettement. Le Pic de Rochebrune, haut de ses 3 320 m d'altitude, trône fièrement au-dessus de la vallée de Cervières à 10 km de Briançon et de la vallée du Guil dans le Queyras, toutes les deux reliées par le col de l'Izoard (2 361m). Cet énorme bastion de roches dolomitiques est accessible à des randonneurs de bon niveau puisque la dernière partie est un peu raide et nécessite de faire quelques pas en mettant les mains.

Le massif de Combeynot, W. Brockedon (D)

Dans l'ouvrage de W. Brockedon, *Illustrations of the Passes of the Alps*, paru en 1828, une des gravures qui illustrent le col du Mont-Genèvre représente selon le titre : *Mont d'Arcines and the Val de Guisane from the Col du Lautaret* (p. 25). Cette vue est ainsi décrite « Across a deep ravin, the River Guisane is seen tumbling down the mountains from its source in the distant glacier of Mont d'Arcines, and thence flowing on to the Durance, through the narrow valley wich is bounded by rugged and pinnacled mountains ». A la page précédente, il précise « Le Casset, is near the foot of the Glacier de Lasciale, which descends from the Mont d'Arcines ». Il est donc clair que le Mont d'Arcines est l'actuel montagne des Agneaux et le glacier de Lasciale est le glacier du Casset qui devait alors descendre beaucoup plus bas. Cependant, Paul Guillemin considère qu'il s'agit de la première représentation imprimée de la Meije, lui attribuant le n° 2 dans son inventaire (PG : 2). C'est une erreur d'interprétation de sa part. En effet, il s'agit de la vue que l'on a sur le massif du Combeynot depuis l'ancienne route du Lautaret. De ce point de vue, on ne voit pas non plus les Agneaux (ou Mont d'Arcines).

Le climat du col du Lautaret (E)

Le col du Lautaret est une limite climatique entre les Alpes du nord et les Alpes du sud. Il fonctionne comme une barrière pour les perturbations et il n'est pas rare que la vallée de la Romanche à l’ouest soit enneigée et la vallée de la Guisane à l’est soit sèche, ou inversement. La vallée de la Romanche redescend directement sur la région de Grenoble où le climat à la même altitude est marqué par deux fois plus de précipitations, elle fonctionne donc comme un corridor aux perturbations venant de cette zone. Cela explique que le col du Lautaret ainsi que le col du Galibier voisin marquent la limite de répartition de nombreuses plantes d'affinités méditerranéennes. En effet, cette position de charnière est caractérisée par un climat avec une forte influence méditerranéenne en direction de Briançon.

Attribution : © Parc national des Ecrins - Cyril Couriser

La tufière du col du Lautaret (F)

Le tuf est une roche sédimentaire issue de la précipitation du calcaire dissous dans de l'eau qui sort en surface d’un cours d’eau ou d’une source. Lors de cette solidification minérale des carbonates, de nombreux débris végétaux ou animaux restent emprisonnés et se fossilisent. C'est ainsi qu'une campagne de fouilles réalisée entre 2008 et 2010 a permis de reconstituer la flore du col au moment du dépôt de la roche. Le tuf est aussi une roche tendre que l'on sculpte facilement et qui fut très prisée pour la construction des bâtiments publics ou des maisons de « bonnes gens ». L'église de Villar d'Arène est construite avec le tuf de la carrière du Lautaret qu'elle a presque épuisée. La tufière du Lautaret est inscrite comme habitat d’intérêt communautaire au sein du site Natura 2000 « Combeynot Lautaret Ecrins ».

Hierochloe odorata (G)

Aussi connue sous le nom d'herbe à bison ou d'avoine odorante, cette graminée pousse dans les pelouses humides et les abords de marécages. À partir de sa souche rhizomateuse, elle forme des touffes de 60 à 70 cm de hauteur. Grâce à la coumarine qu'elle contient, elle dégage une odeur agréable qui lui vaut d'être utilisée dans la production de boissons distillées. Protégée au niveau national, elle est aussi très rare sur le département des Hautes-Alpes.

Attribution : Bernard Nicollet - PNE

Téléskis démantelés (H)

Une petite station de ski fut créée dans les années 1970 non loin du col du Lautaret. Du fait des risques d'avanlanches et des nouvelles normes la pratique du ski alpin fut déplacée près du village de Villar d'Arène et sur le hameau du Chazelet. Les deux téléskis devenus obsolètes, situés dans un territoire de très grande valeur paysagère et très riche en terme de biodiversité, dénaturaient cet espace classé depuis 1974 en réserve naturelle nationale du Combeynot. En 2013, un démantèlement a donc été entrepris par le Syndicat mixte des Stations villages de la Haute Romanche avec l'appui du Parc national. Au final, plus de 35 tonnes de ferraille et blocs de béton ont été évacuées.

Attribution : Eric Vannard - PNE

Aulnaie à aulnes verts (I)

Transition spectaculaire entre la véritable forêt et les alpages sur les versants à l'ubac, elle représente une formation dense d'arbustes, composée essentiellement de saules et d'aulnes verts. Ces derniers sont voués à ne jamais atteindre la taille d'un arbre. Ils composent des fourrés impénétrables où sangliers, chamois, chevreuils ont tracé au fil du temps, des labyrinthes pour s'y cacher. Pourvoyeurs d'azote par leurs racines, ils fertilisent les sols au point d'accueillir les dernières incartades de la mégaphorbiaie en altitude.

Attribution : Bernard Nicollet - PNE

La mégaphorbiaie (J)

Zone transitoire à l'orée supérieure de la forêt, elle se compose de plantes volumineuses à larges feuilles, en quête de lumière pour assurer leur développement. Sous son couvert, un petit monde animal et végétal trouve son compte, notamment la dorine ou l'adénostyle. Sur la partie occidentale du massif des Écrins, on la retrouve en bordure des torrents et des ruisseaux. Là, juste après la fonte des neiges, elle montre sa tête d'or en composant des tapis du plus bel effet.

Attribution : Bernard Nicollet - Parc national des Ecrins

Lys martagon (K)

Le Lys Martagon est l'hôte des pentes herbeuses, pelouses ou des sous-bois, on le voit d’assez loin grâce à sa longue hampe florale dressée d’où se détachent de trois à dix fleurs majestueuses.
Elles sont grandes, d’un rose violacé ponctué de pourpre, constituées de six « pétales » se recourbant vers le haut à maturité. Elle laisse, alors, apparaître six étamines orangées. Les fleurs, penchées vers le bas, se redressent lors de la formation du fruit.

Attribution : Pierrick Navizet - Parc national des Ecrins

Tétras lyre (L)

Présent dès 1200 m d'altitude, le tétras lyre ne se rencontre en France que dans les Alpes. On repère le mâle à son plumage noir et à sa queue en lyre qui a donné son nom à l'espèce.Tandis qu'en hiver il passe le plus clair de son temps réfugié dans des igloos creusés dans la neige pour se protéger du froid, au printemps le mâle se livre à des parades spectaculaires pour attirer les poules. Sur cette zone, le Parc national organise un suivi de la population de cette espèce.

Attribution : Robert Chevalier - Parc national des Ecrins

Vue sur la Meije (M)

La Meije est le deuxième sommet majeur du massif des Écrins. Elle se compose de 3 principaux pics : le Doigt de Dieu (3 973 m), la Meije orientale (3 891m), et le point culminant, le Grand Pic à 3 983 m. C'est un sommet technique dont la première ascension a été réalisée le 16 août 1877 par Emmanuel Boileau de Castelnau accompagné du célèbre guide local Pierre Gaspard. Meije provient de Meidjo en occitan qui signifie midi, puisque pour les habitants de La Grave le soleil passe à l'aplomb de ce sommet aux alentours de midi. De l'autre côté, avant sa renommée, il était appelé le bec des peignes par les habitants de Saint-Christophe-en-Oisans.

Attribution : © Parc national des Écrins - Pascal Saulay

Le belvédère de l'homme (N)

Une rambarde en bois installée à l'endroit le plus avantageux pour contempler les glaciers descendant de la Meije. Le glacier du Lautaret sur la gauche et celui de l'Homme sur la droite se rejoignent péniblement aujourd'hui. Ce dernier glacier est la voie de descente à skis au printemps du Pic Oriental de la Meije et du refuge de l'Aigle (visible en continuant sur le sentier vers le rocher blanc) Ce refuge est perché à 3 450 m d'altitude sur un éperon rocheux. Une nouveau refuge a été installé en 2014 en intégrant l'ancienne charpente qui datait de 1910.

Attribution : © Parc national des Écrins - Cyril Coursier

La "bosse" des marmottes (O)

La marmotte alpine est naturellement présente sur les pelouses d’altitude. Ici, elle occupe un lieu singulier que l'on à coutume d'appeler la "bosse" des marmottes. Ce rongeur hibernant n’est visible que d’avril à octobre. La marmotte vit en famille respectant une hiérarchie. Les jeux, les toilettes, les rixes et les morsures assurent la dominance d’un couple ainsi que la cohésion du groupe. Chacun participe à la délimitation du territoire en frottant ses joues sur des rochers ou en déposant crottes et urine. Lors d’un danger, la marmotte émet un sifflement aigu et puissant afin d’en avertir les autres.

Attribution : PNE - Coursier Cyril