Montée de la Draye

Parc national des Ecrins

La Draye (OT Serre-Ponçon)

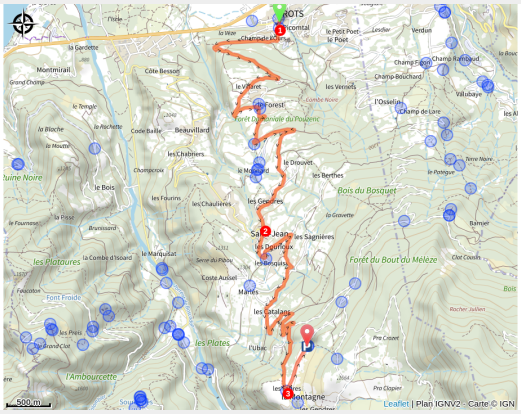

Très belle ascension, exigeante et régulière, avec plus de 10km à 7% de moyenne, sans replat.

Les paysages alternent entre vues sur la vallée et le lac de Serre-Ponçon et les montagnes reculées du massif de la forêt de Boscodon.

Un bel itinéraire sportif, idéal en été pour profiter de la fraicheur matinale de ce versant nord. De belles vues sur la vallée et le lac de Serre-Ponçon sur la première partie puis sur les imposantes montagnes du Boscodon au fil de la montée.

Une fois arrivée à La Draye, n'oubliez pas d'aller jeter un oeil au massif morceau de mélèze, vieux de 600 ans et pesant près de 7 tonnes. Ce

Infos pratiques

Pratique : Cyclo

Durée : 1 h 15

Longueur : 10.4 km

Dénivelé positif : 732 m

Difficulté : Difficile

Type : Traversée

témoin silencieux de l'histoire locale et de l'importance du bois dans le secteur de Boscodon a été victime d'une tempête en 1993 dans les pentes nord du Morgon.

Itinéraire

Départ : Mairie de Crots, Crots
Arrivée : Parking du site nordique de la Draye, Crots
Communes : 1. Crots

Profil altimétrique

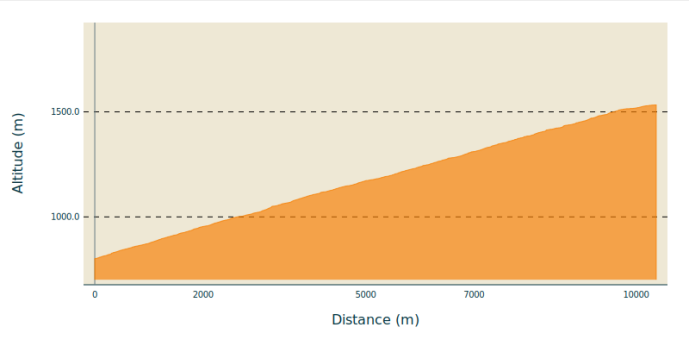

Altitude min 801 m Altitude max 1533 m

1. Depuis le parking de la mairie, s'élancer sur la D90 en direction de La Montagne. Très vite dès le début, prendre tout droit, au petit rond-point après la mairie.
2. S'élever sur les hauteurs de Crots en traversant les différents hameaux pendant 6km jusqu'au hameau de Saint-Jean.
3. Poursuivre l'ascension en restant sur la route principale. Le paysage devient plus alpin en pénétrant dans une belle forêt de mélèzes à partir des Sagnières. Au hameau des Thozans, tourner à gauche pour terminer votre ascension au gîte de La Draye.

Bonus : avant de rejoindre le gîte de La Draye pour vous restaurer ou boire un verre, continuer tout droit au point numéro 3 jusqu'au terminus de la route, au hameau des Gendres. Un dernier kilomètre de bonheur, toujours à 7%,comme toute cette montée de la Draye...

Sur votre route...

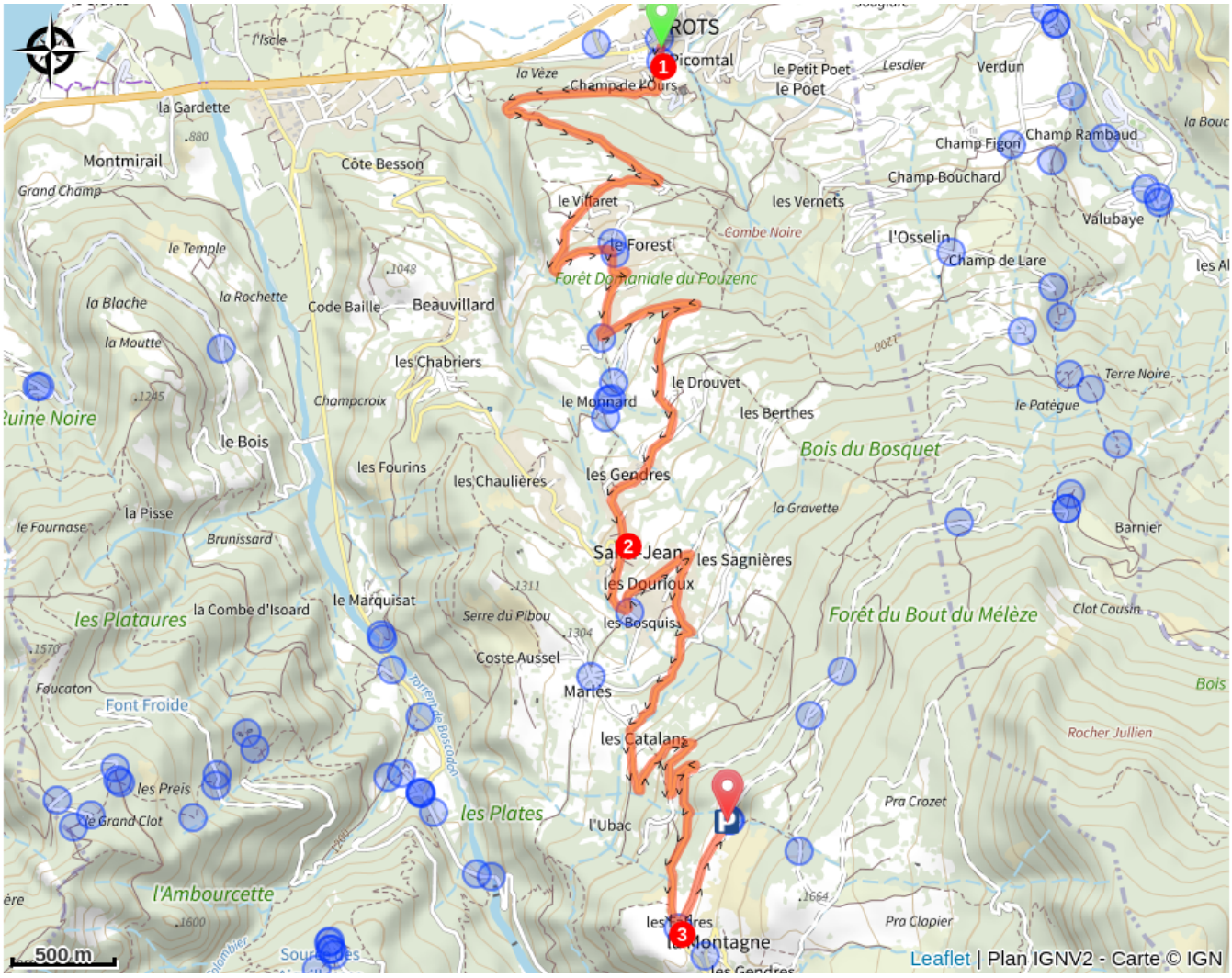

Toutes les informations pratiques

⚠ Recommandations

Respecter le sens de circulation des parcours.

Respecter les autres usagers de la route.

Le port du casque est obligatoire

N’hésitez pas à consulter info route 05 avant de partir

Comment venir ?

Transports

Depuis Gap ou Embrun :
 Réseau Zou! : Ligne 69 / Fréquence : Toutes les 4h
Plus d'infos : https://zou.maregionsud.fr

Accès routier

Depuis Embrun ou Gap, rejoindre le village de Crots par la N94.

Parking conseillé

Parking de l'acro-branches, à l'entrée du village.

Lieux de renseignement

Bureau d'Information Touristique de Crots
Place des Ballerins, 05200 Crots
Tel : 0492431305
https://www.serreponcon-tourisme.com/

Bureau d'Information Touristique Embrun
Place Général Dosse - BP 49, 05202 Embrun

embrun@serreponcon-tourisme.com
Tel : 0492437272
https://www.serreponcon-tourisme.com/

Source

Serre-Ponçon

https://www.serreponcon.com