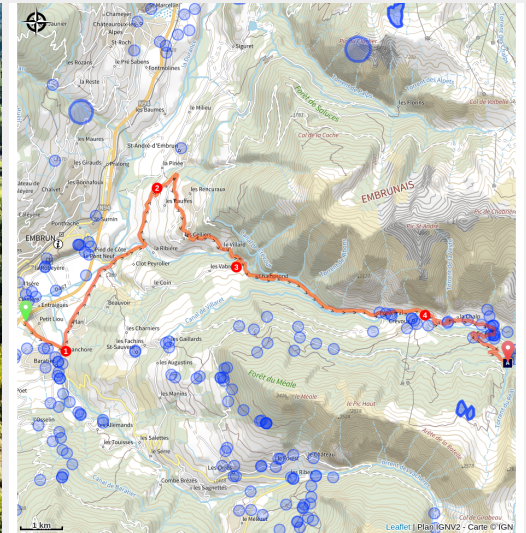


Montée de Crévoux

Parc national des Ecrins



Vallée de Crévoux (OT Serre-Ponçon)



Depuis Embrun, cette montée gagne peu à peu le vallon de Crévoux jusqu'à la Cabane des Espagnols, à près de 1 900 m d'altitude.

Une ascension exigeante mais régulière, entre hameaux, forêts et torrents, pour les amateurs de vélo de route en quête d'effort et de grands espaces.

22km à 5,2% de moyenne mais attention, de nombreuses rampes autour des 8% de moyenne vous attendent, et même plus sur le final...

Au fil des kilomètres, la route s'élève en douceur puis s'installe dans un décor de plus en plus montagnard. Après les premiers reliefs au

Infos pratiques

Pratique : Cyclo

Durée : 1 h 45

Longueur : 21.9 km

Dénivelé positif : 1150 m

Difficulté : Difficile

Type : Traversée

départ d'Embrun, l'itinéraire traverse les hameaux de Saint-André avant de remonter vers la vallée de Crévoux, plus sauvage, plus secrète, plus préservée.

Après La Chalp, la montée prend une toute autre allure : la pente se durcit, le paysage s'ouvre, et l'arrivée à la Cabane des Espagnols, au départ de la piste du Parpaillon, donne à cette ascension un vrai parfum d'échappée alpine.

Itinéraire

Départ : Aire de covoiturage, Baratier

Arrivée : Cabane des Espagnols, Crévoux

Communes : 1. Baratier

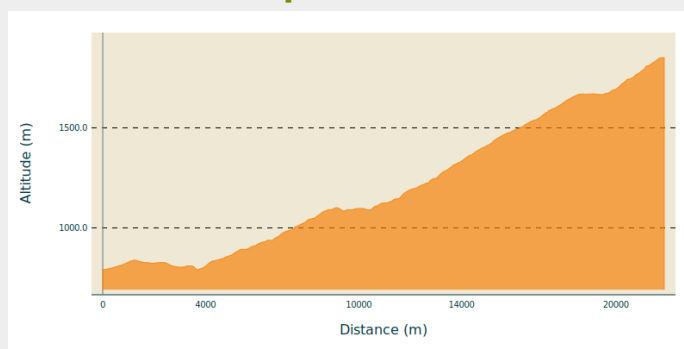
2. Saint-Sauveur

3. Embrun

4. Saint-André-d'Embrun

5. Crévoux

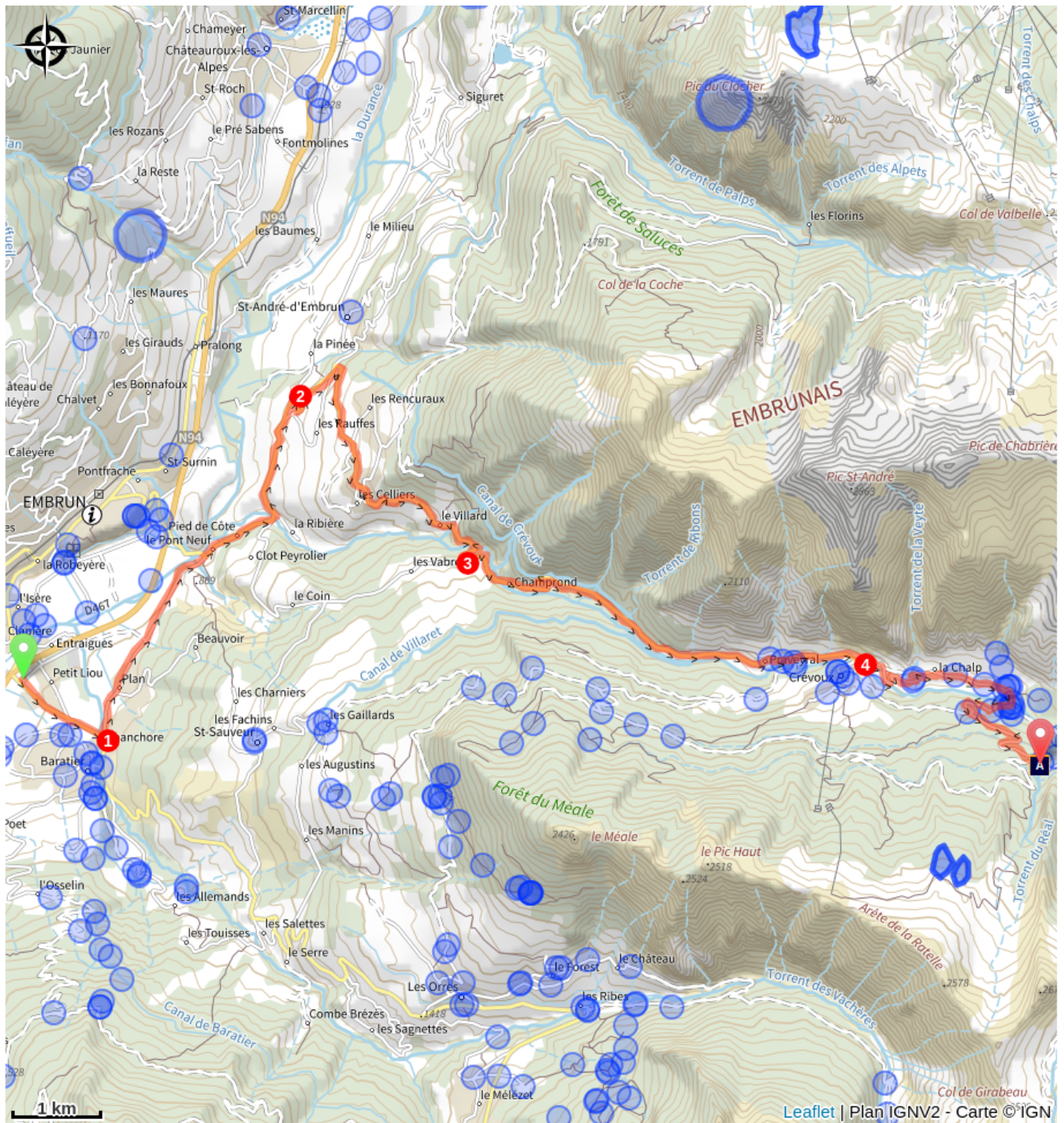
Profil altimétrique



Altitude min 791 m Altitude max 1851 m

1. Depuis le rond-point et son aire de co-voiturage, commencer à remonter la D40, aussi appelée route des Orres, puis tourner à gauche au bout de 1,2km sur la D340 en direction de Saint-André d'Embrun.
2. Suivre cette route vallonnée et encore facile jusqu'à l'intersection avec le Pont Neuf. A partir de maintenant la route ne fera que s'élever. Poursuivre jusqu'à l'intersection avec la route menant à Crévoux au km 6,5. Prendre à droite, la D39 à cette intersection.
3. Traverser les différents hameaux de Saint-André. Agréable replat entre Les Celliers et Le Villard avant que l'ascension se poursuive. Au kilomètre 11, bien prendre à gauche en direction de Crévoux.
4. Poursuivre l'ascension jusqu'à l'intersection entre Crévoux et La Chalp, au kilomètre 17. Continuer tout droit, direction La Chalp. Traverser le hameau, puis le plateau jusqu'au pont du Plan. Place alors à l'ascension finale de 2km jusqu'à la cabane des Espagnols.

Sur votre route...



 Cabane des Espagnols (A)

Toutes les informations pratiques

⚠ Recommandations

Respecter le sens de circulation des parcours.

Respecter les autres usagers de la route.

Le port du casque est obligatoire

N'hésitez pas à consulter info route 05 avant de partir

Comment venir ?

Transports

Depuis Gap :

Réseau Zou! : Ligne 69 / Fréquence : Toutes les 4h

Depuis Embrun :

Navettes gratuites d'Embrun

Plus d'infos : <https://www.serreponcon.com/comment-venir-a-serre-poncon/>

Accès routier

Depuis Gap, Embrun ou Guillestre, rejoindre le rond-point en pied de ville d'Embrun sur la N94

Parking conseillé

Aire de co-voiturage de Baratier, au niveau du rond-point.

📍 Lieux de renseignement

Bureau d'Information Touristique Embrun

Place Général Dosse - BP 49, 05202
Embrun

embrun@serreponcon-tourisme.com

Tel : 0492437272

<https://www.serreponcon-tourisme.com/>



Source

Sur votre route...

Cabane des Espagnols (A)

Cette cabane constitue un lieu de mémoire qui rend hommage aux réfugiés espagnols mobilisés à Crévoux pour l'entretien et la réfection de la route du Parpaillon qui présentait un intérêt militaire en cette période troublée. En effet, le camp espagnol de Crévoux a été établi en 1939 à la veille de la Seconde Guerre mondiale et au crépuscule de la guerre civile espagnole qui a vu la victoire de Franco et la fuite de nombreux républicains espagnols vers la France.