Col de Pontis depuis Savines-le-Lac

Parc national des Ecrins

Pontis et sa hêtraie (OT Serre-Ponçon)

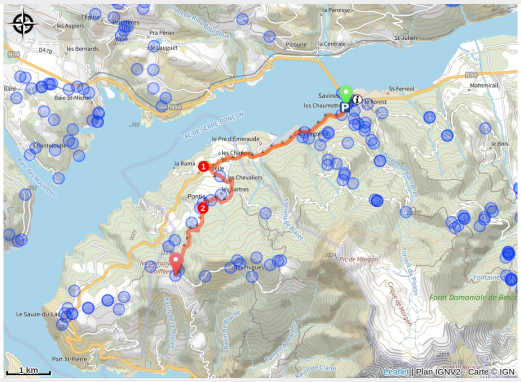

Attention gros morceau, ne vous fiez pas aux chiffres modestes de cette montée car une fois passés les 2 premiers kilomètres relativement plat, c'est partit pour plus de 6km à 7% de moyenne avec de nombreuses portions au-delà des 8 à 9% et même un petit kilomètre à plus de 12% !

Une sortie très esthétique même si les pourcentages des pentes du Col,de Pontis ne vous laisseront que peu de répit pour en profiter de la variété des paysages...
Profitez bien de la traversée de la magnifique hêtraie puis du village avant les derniers kilomètres spectaculaires sur une route raide et étroite mais très peu fréquentée et avec des

Infos pratiques

Pratique : Cyclo

Durée : 1 h

Longueur : 8.6 km

Dénivelé positif : 520 m

Difficulté : Difficile

Type : Traversée

Thèmes : Col

panoramas saisissants sur le lac de Serre-Ponçon.

Itinéraire

Départ : Parking de Barnafret, Savines-le-Lac
Arrivée : Col de Pontis
Communes : 1. Savines-le-Lac
2. Pontis

Profil altimétrique

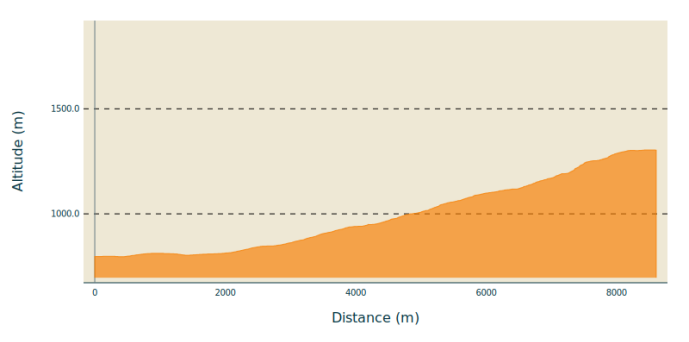

Altitude min 796 m Altitude max 1304 m

1. Depuis le parking du Barnafret, s'élancer sur la D954 en direction du Sauze-du-Lac. Suivre cette route sur 4km puis tourner à droite sur la D7, direction Pontis.
2. Suivre cette route, traverser la hêtraie puis le village, dernier arrêt possible pour faire le plein d'eau avant de s'élancer dans les 2 derniers kilomètres très aériens et difficiles.

Variante : Osez le col de Pontis en boucle en grimpant son versant sud, encore plus raide !

Au point numéro 1, ne pas prendre la direction de Pontis mais poursuivre tout droit jusqu'au Sauze-du-Lac. Descendre direction Ubaye jusqu'au kilomètre 16 et prendre à gauche en direction du Col de Pontis. Place alors 5,4km d'efforts, à 9% de moyenne et orientés plein sud, courage !

Retour en suivant l'itinéraire du versant nord en sens inverse. Boucle de 30km pour 815m de dénivelé.

Sur votre route...

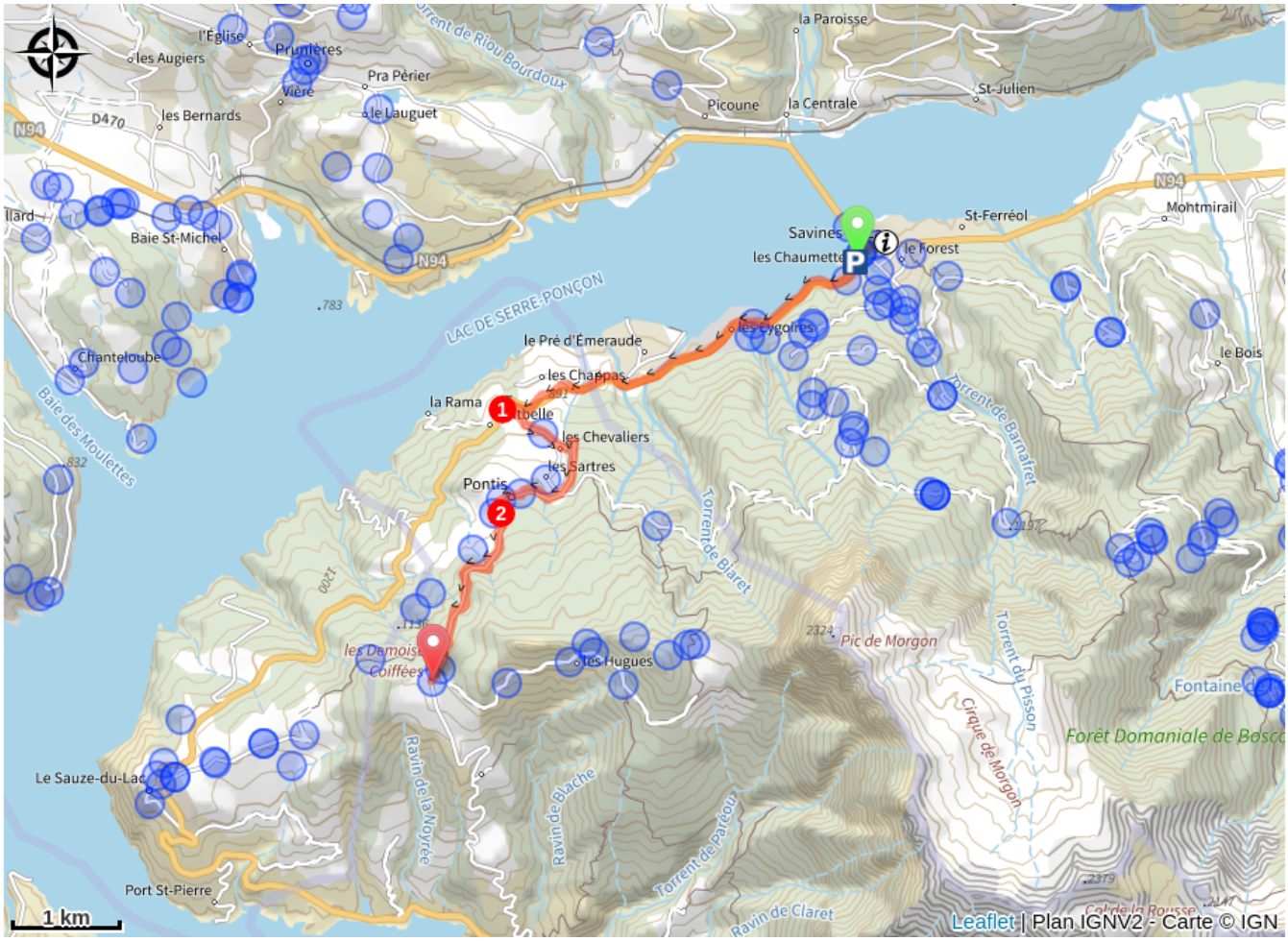

Toutes les informations pratiques

Recommandations

Respecter le sens de circulation des parcours.

Respecter les autres usagers de la route.

Le port du casque est obligatoire

N’hésitez pas à consulter info route 05 avant de partir

Comment venir ?

Transports

Depuis Gap ou Embrun :
 Réseau Zou! : Ligne 69 / Fréquence : Toutes les 4h
Plus d'infos : https://zou.maregionsud.fr

Accès routier

Depuis Embrun ou Gap, rejoindre Savines-le-Lac par la N94, puis le parkingdu Barnafret au départ de la route D954 menant au Sauze-du-Lac.

Parking conseillé

Parking du Barnafret à Savines-le-Lac, au départ de la D954 en direction du Sauze-du-Lac.

Lieux de renseignement

Bureau d'Information Touristique de Savines-le-Lac
9 Avenue de la Combe d'Or, 05160 Savines-le-Lac

savineslelac@serreponcon-tourisme.com
Tel : 0492443100
https://www.serreponcon-tourisme.com/

Source