Le col des Peygus

Les Peygus (©Michel Ducroux)

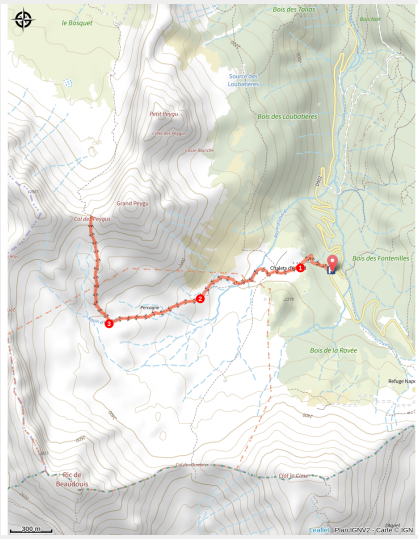

Le col des Peygus offre un panorama imprenable sur le Chenaillet, le Grand Charvia et d'autres sommets incontournables de la vallée.

Son ascension est accessible et permet d'apprécier des points de vue panoramiques tout au long du parcours

Infos pratiques

Pratique : A pied

Durée : 3 h 30

Longueur : 5.8 km

Dénivelé positif : 481 m

Difficulté : Moyen

Type : Aller-retour

Thèmes : Col, Flore, Histoire et architecture, Lac et glacier, Point de vue

Itinéraire

Départ : Parking des chalets de l'Izoard
Arrivée : Parking des chalets de l'Izoard
Communes : 1. Cervières

Profil altimétrique

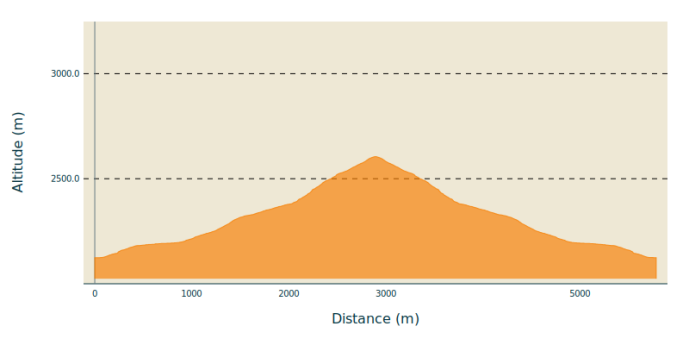

Altitude min 2124 m Altitude max 2605 m

1. Au départ du parking des chalets d'Izoard, prendre le sentier en direction des chalets du même nom.

2. Remonter le chemin jusqu'aux ruines des Chalets d'Izoard puis poursuivre à travers le vallon de Percagne en longeant le ruisseau du Ravin d'Izoard.

3. Une fois le petit lac atteint à la source du ruisseau "Ravin d'Izoard", poursuivre sur la droite en direction du col des Peygus. Cette dernière partie de l'ascension se réalise en partie dans des pierriers. Vigilance.

Le retour se fera par le même itinéraire. Il est également possible de rallonger l'itinéraire en descendant de l'autre côté du col en direction de l'ancien fort de la Lausette, puis de remonter en direction des chalets d'Izoard sous la forme d'une boucle via les bois des Talias et des Loubatières.

Sur votre route...

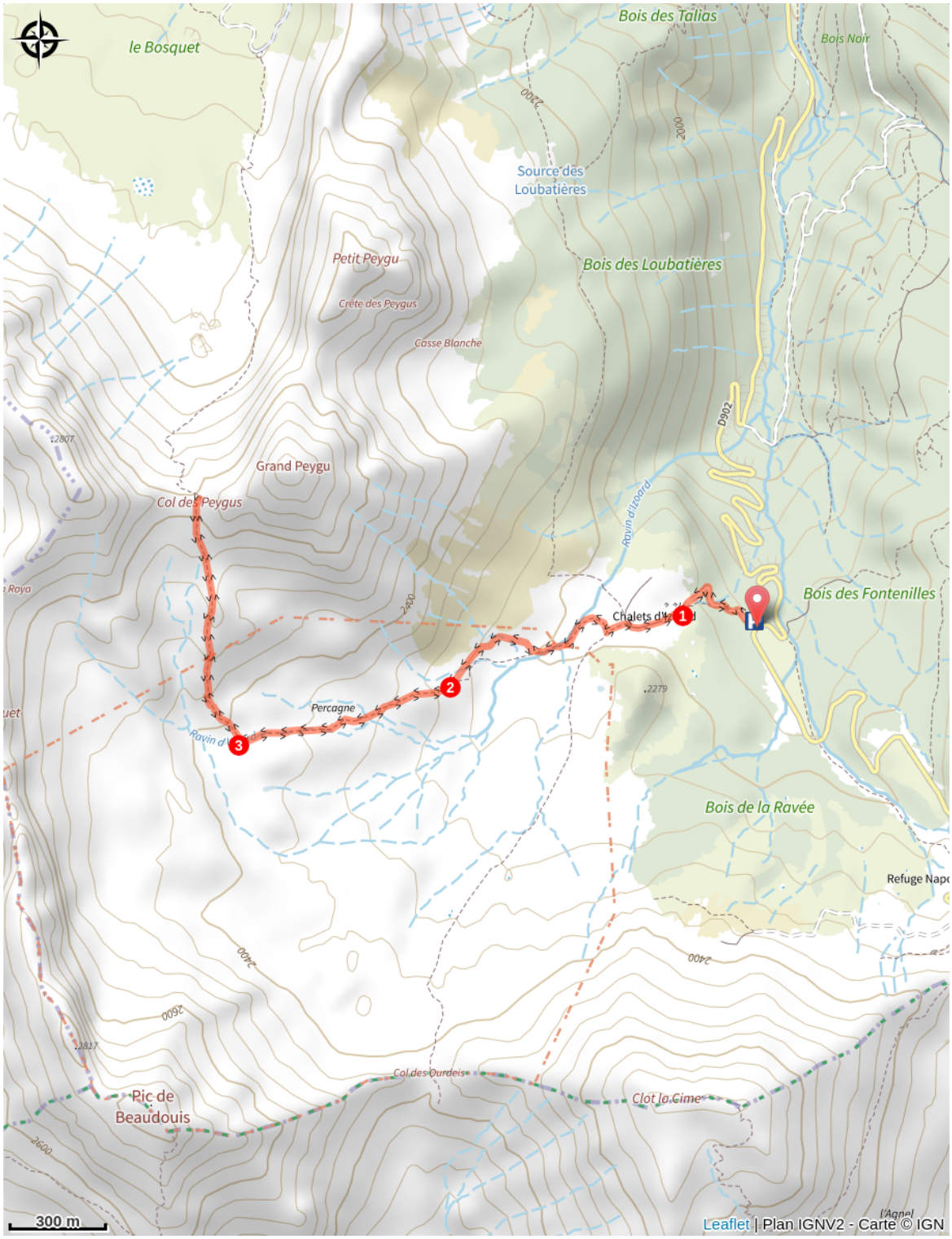

Toutes les informations pratiques

Matériel

Chapeau, lunettes de soleil, veste coupe-vent, plusieurs litres d'eau, encas, bâtons de marche.

Comment venir ?

Parking conseillé

Parking des chalets d'Izoard

Lieux de renseignement

Bureau d'Information Touristique de l'Izoard

izoard@hautesvallees.com
Tel : 06 07 07 31 08
https://www.izoard-tourisme.fr

Source

Briançonnais

Office de Tourisme des Hautes Vallées

https://www.hautesvallees.com