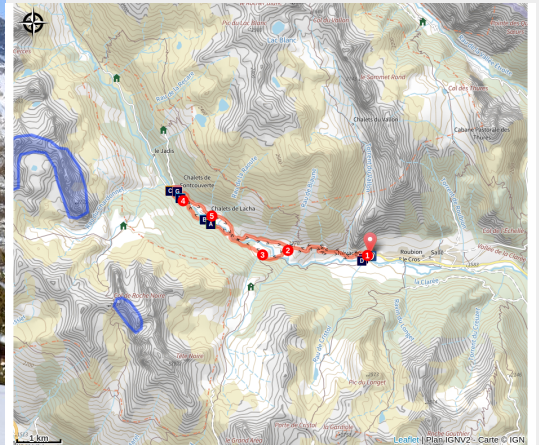


# Boucle de la Cascade de Fontcouverte



Raquettes dans la Haute Clarée (©Laury Chamerlat)



*La cascade de Fontcouverte offre un spectacle magique en hiver. Itinéraire incontournable de la haute vallée, cette jolie boucle mène au fil de la Clarée entre plaines enneigées, chalets d'estives et forêts de mélèzes.*

## Infos pratiques

---

Pratique : Raquette

---

Durée : 4 h

---

Longueur : 12.5 km

---

Dénivelé positif : 325 m

---

Difficulté : Moyen

---

Type : Boucle

---

Thèmes : Histoire et architecture,  
Point de vue

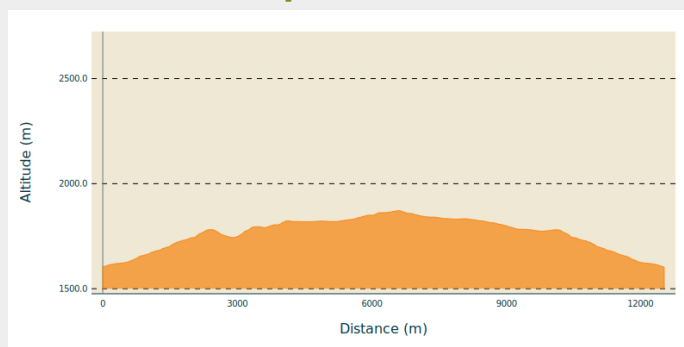
# Itinéraire

**Départ** : Ville-Haute

**Arrivée** : Ville-Haute

**Communes** : 1. Névache

## Profil altimétrique

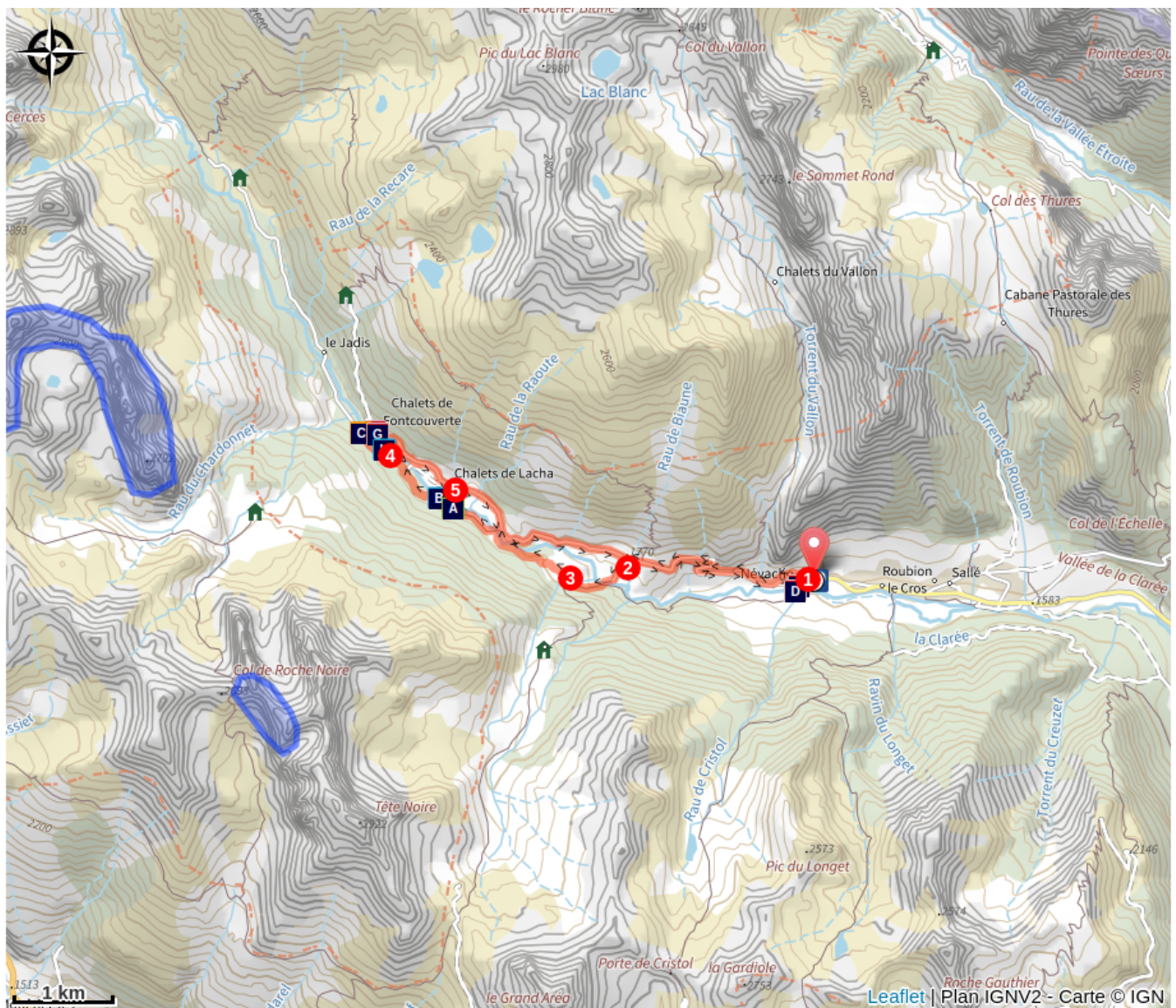


Altitude min 1600 m Altitude max 1872 m

1. Au départ de Névache Ville Haute, chausser les raquettes et entamer la route enneigée de la haute vallée. Cette première partie de la balade s'effectue en effet sur cette piste, qui est un itinéraire partagé, occasionnellement damé pour le plus grand plaisir des randonneurs, ski de rando, et skieurs de fond.
2. Après avoir passé la chapelle de Notre Dame de Bon Secours et la chapelle Sainte Barbe, dans le grand replat un panneau sur la gauche indique le refuge Buffère; Traverser la plaine enneigée pour franchir le pont du Rately, puis poursuivre en rive droite le long de la rivière. Les panneaux "Fontcouverte" indiqueront la bonne direction à suivre.
3. Au fil de la rivière , entre forêts et plaines enneigées, on passe devant les chalets de Basse Gardioles puis les chalets de la Meuille... l'imposant Massif du Queyrellin s'élève face à nous.
4. On arrive bientôt devant la belle cascade de Fontcouverte en partie gelée, puis un peu plus loin, le hameau de Fontcouverte où une petite pause est possible dans la chaleur du rustique restaurant de la Fruitière.
5. Il est possible de redescendre par la route enneigée, qui traverse les anciens chalets de Lacha puis de Sausse.


Attention, en été , cet itinéraire part de Névache en rive droite par le pont de l'Outre , à gauche juste après l'église; il est avalancheux et totalement déconseillé en hiver.

# Sur votre route...




 Clarée : site Natura 2000 (A)

 La Fruitière (C)

 Cadran solaire Zarbula de l'Église Saint-Marcellin (E)

 La Chapelle Sainte-Marie de Fontcouverte (G)

 La Clarée, une rivière exceptionnelle (B)

 La maison traditionnelle Névachaise (D)

 Les chalets de Fontcouverte (F)

 La Cascade de Fontcouverte (H)

# Toutes les informations pratiques

## **⚠ Recommandations**

Vigilance : une connaissance de l'évolution des conditions météorologiques et du manteau neigeux est impérative.

Les G.R. et autres itinéraires empruntés l'été ne sont pas toujours les sentiers d'hiver - L'itinéraire en rive droite entre Ville Haute et le pont du Rately est totalement déconseillé.

Restez attentifs aux risques d'avalanches.  
Les guides ou accompagnateurs en montagne sont là pour vous accompagner sur ce terrain hivernal qu'ils connaissent bien.

En raison du risque d'avalanche, le port d'un équipement de sécurité complet (DVA, sonde et pelle) est fortement recommandé.

## **Comment venir ?**

Parking conseillé

Parking de Ville-Haute

## **i Lieux de renseignement**

### **Bureau d'Information Touristique de la Clarée**

Hameau de Ville-Haute, 05100 Névache

[claree@hautesvallees.com](mailto:claree@hautesvallees.com)

Tel : (+33) 4 92 20 02 20

<http://www.claree-tourisme.fr>



## **Source**



Apidae

<http://www.apidae-tourisme.com>

## Sur votre route...

---



### Clarée : site Natura 2000 (A)

Carrefour bioclimatique entre les Alpes du sud, du nord et piémontaises, le territoire de la Clarée et de la Vallée Etroite représente un site d'un grand intérêt écologique très représentatif des Alpes. Il possède une biodiversité remarquable, tant au niveau de la flore (plus de 1000 espèces) et de la faune, qu'au niveau des habitats naturels et des écosystèmes. La variété des situations topographiques, géologiques et microclimatiques sont autant de facteurs favorables à cette biodiversité unique.

Crédit : Thibaut.Blais©OTHV

---



### La Clarée, une rivière exceptionnelle (B)

D'une clarté exceptionnelle, d'où l'origine de son nom, cette rivière baigne toute la vallée depuis sa source, le lac de la Clarée à 2433m d'altitude, jusqu'à la confluence avec la Durance 32 km plus bas vers le hameau de La Vachette. Paradis des pêcheurs, et hébergeant de belles truites farios autochtone, la Clarée suit un régime nival : son niveau est totalement tributaire des précipitations et des fontes des neiges.

Crédit : Aline.Roul©OTHV

---



### La Fruitière (C)

En rive droite près du pont passant la Clarée, une seule maison : la laiterie, dit « La Fruitière » qui jusqu'en 1938 était le lieu de collecte et de traitement du lait de tous les alpages environnants.

Crédit : Remy.Lecan©Auberge La Fruitière



## La maison traditionnelle Névachaise (D)

La maison traditionnelle Névachaise est représentative de l'habitat rural du Briançonnais. Ce patrimoine bâti ancien qui subsiste de façon remarquable fait la fierté des habitants de la vallée.

La maison est en fait un seul et même bâtiment qui regroupait les hommes, les bêtes et la grange. Le tout construit avec les matériaux locaux : des pierres maçonnées et enduit de chaux, du bois de mélèze imputrescible pour la couverture en bardeaux et la charpente. Les toits sont en pentes peu inclinées pour garder la neige comme isolant.

Crédit : Fiona.Guffroy©OTHV



## Cadran solaire Zarbula de l'Église Saint-Marcellin (E)

Situé sur la face sud du clocher surplombant le cimetière, ce cadran solaire avec encadrement en trompe-l'œil est l'une des nombreuses oeuvres classées du célèbre cadranier piémontais Giovanni Francesco Zarbula. Réputé dans toute la région, il a réalisé plusieurs cadrans solaires dans le Briançonnais, le Queyras, l'Ubaye, Vallouise et le Piémont entre 1830 et 1880. La devise : "Vita fugit sicut umbra" : "La vie fuit comme l'ombre" relevée autrefois a disparu.

Crédit : JeanLouis.Hélas © Office de Tourisme des Hautes Vallées



## Les chalets de Fontcouverte (F)

Site classé en 1943, le hameau de Fontcouverte est construit sur le flanc nord de la vallée, dominant la rive gauche de la Clarée. Les chalets datant des années 1730 sont dispersés le long de la route. Ces chalets d'estive étaient la deuxième habitation des Névachais qui vivaient l'été dans les alpages pour garder les troupeaux

Crédit : Aurelien.Papa©OTHV



## La Chapelle Sainte-Marie de Fontcouverte (G)

Classée aux Monuments Historiques depuis 1946, la Chapelle Sainte-Marie de Fontcouverte, posée sur un promontoire rocheux arrondi et usé par les glaciers, est emblématique de la vallée.

Construite en 1627, elle-ci indiquerait l'endroit d'une source miraculeuse cachée par des buissons d'où son nom de « Fontaine couverte ».

Composée de deux petits bâtiments accolés, son ouverture est protégée par une simple claire-voie aux barreaux de mélèzes encadrant la porte qui ferme le porche.

Toit en bardeau de mélèzes, son clocheton si emblématique est quant à lui en tuf.

Crédit : Arthur.Quere © Office de Tourisme des Hautes Vallées



## La Cascade de Fontcouverte (H)

La magnifique cascade de Fontcouverte tire son nom d'une source miraculeuse qui était en partie cachée et couverte par un buisson : la fontaine couverte.

Son débit varie énormément selon les saisons : en partie gelée en hiver, elle devient tumultueuse lors de la fonte des neiges pour ensuite se calmer en été.

Crédit : Aline.Roul © Office de Tourisme des Hautes Vallées