

Montée au Refuge Ricou



Montée à Ricou (©Ricou)



La montée au refuge de Ricou ne présente aucune difficulté. On accède à un magnifique panorama sur la haute vallée. Les 6 premiers kilomètres se font généralement par la route de la haute vallée, via les anciens chalets du Verney, de Sausse et de Lacha .

Infos pratiques

Pratique : Raquette

Durée : 2 h 30

Longueur : 7.6 km

Dénivelé positif : 520 m

Difficulté : Moyen

Type : Accès : Approche

Thèmes : Point de vue, Refuge

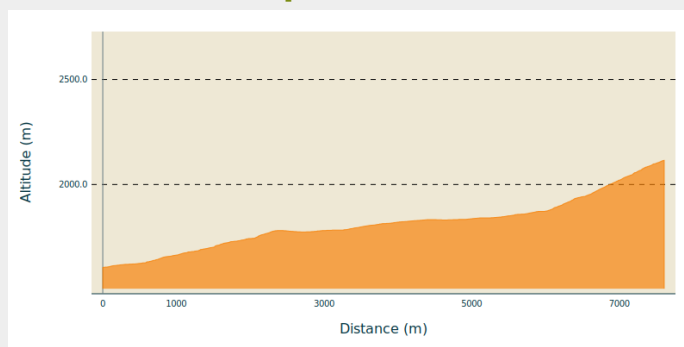
Itinéraire

Départ : Ville-Haute

Arrivée : Chalets du Ricou

Communes : 1. Névache

Profil altimétrique



Altitude min 1604 m Altitude max 2115 m


1. Depuis Ville-haute, dernier hameau de Névache, la route est enneigée et donc fermée à la circulation : Il est recommandé de chausser dès à présent les raquettes et emprunter la route jusqu'au hameau de Fontcouverte.
2. De nombreuses chapelles bordent la route : la Chapelle Notre Dame de Bon Secours et Chapelle Sainte Barbe, arrivent ensuite les chalets du Verney, puis encore plus haut , sur la droite, les chalets de la Sausse et de Lacha.
3. Enfin, après l'emblématique Chapelle Sainte Marie de Fontcouverte, avant le pont, prendre le sentier sur la droite qui s'élève vers le Refuge de Ricou, il ne reste qu'une petite heure de montée pour atteindre la fin de l'itinéraire.


Sur votre route...





 La Cascade de Fontcouverte (A)

 Les chalets de Fontcouverte (C)

 La maison traditionnelle Névachaise (E)

 La Chapelle Sainte-Marie de Fontcouverte (B)

 Cadran solaire Zarbula de l'Église Saint-Marcellin (D)

 l'Église Saint-Marcellin de Névache (F)

Toutes les informations pratiques

Recommandations

Se renseigner sur les dates d'ouverture du refuge et penser à réserver.

Vigilance :

une connaissance de l'évolution des conditions météorologiques et du manteau neigeux est impérative. Les G.R. et autres itinéraires empruntés l'été ne sont pas toujours les sentiers d'hiver .

Restez attentifs aux risques d'avalanches. Les guides ou accompagnateurs en montagne sont là pour vous accompagner sur ce terrain hivernal qu'ils connaissent bien.

Comment venir ?

Parking conseillé

Parking de Ville-Haute

Lieux de renseignement

Bureau d'Information Touristique de la Clarée

Hameau de Ville-Haute, 05100 Névache

claree@hautesvallees.com

Tel : (+33) 4 92 20 02 20

<http://www.claree-tourisme.fr>



Source



Apidae

<http://www.apidae-tourisme.com>



Office de Tourisme des Hautes Vallées

<https://www.hautesvallees.com>

Sur votre route...



La Cascade de Fontcouverte (A)

La magnifique cascade de Fontcouverte tire son nom d'une source miraculeuse qui était en partie cachée et couverte par un buisson : la fontaine couverte. Son débit varie énormément selon les saisons : en partie gelée en hiver, elle devient tumultueuse lors de la fonte des neiges pour ensuite se calmer en été.

Crédit : Aline.Roul © Office de Tourisme des Hautes Vallées



La Chapelle Sainte-Marie de Fontcouverte (B)

Classée aux Monuments Historiques depuis 1946, la Chapelle Sainte-Marie de Fontcouverte, posée sur un promontoire rocheux arrondi et usé par les glaciers, est emblématique de la vallée.

Construite en 1627, elle-ci indiquerait l'endroit d'une source miraculeuse cachée par des buissons d'où son nom de « Fontaine couverte ».

Composée de deux petits bâtiments accolés, son ouverture est protégée par une simple claire-voie aux barreaux de mélèzes encadrant la porte qui ferme le porche. Toit en bardeau de mélèzes, son clocheton si emblématique est quant à lui en tuf.

Crédit : Arthur.Quere © Office de Tourisme des Hautes Vallées



Les chalets de Fontcouverte (C)

Site classé en 1943, le hameau de Fontcouverte est construit sur le flanc nord de la vallée, dominant la rive gauche de la Clarée. Les chalets datant des années 1730 sont dispersés le long de la route. Ces chalets d'estive étaient la deuxième habitation des Névachais qui vivaient l'été dans les alpages pour garder les troupeaux.

Crédit : Aurelien.Papa © OTHV



Cadran solaire Zarbula de l'Église Saint-Marcellin (D)

Situé sur la face sud du clocher surplombant le cimetière, ce cadran solaire avec encadrement en trompe-l'œil est l'une des nombreuses oeuvres classées du célèbre cadranier piémontais Giovanni Francesco Zarbula. Réputé dans toute la région, il a réalisé plusieurs cadrans solaires dans le Briançonnais, le Queyras, l'Ubaye, Vallouise et le Piémont entre 1830 et 1880. La devise : "Vita fugit sicut umbra" : "La vie fuit comme l'ombre" relevée autrefois a disparu.

Crédit : JeanLouis.Hélas © Office de Tourisme des Hautes Vallées



La maison traditionnelle Névachaise (E)

La maison traditionnelle Névachaise est représentative de l'habitat rural du Briançonnais. Ce patrimoine bâti ancien qui subsiste de façon remarquable fait la fierté des habitants de la vallée.

La maison est en fait un seul et même bâtiment qui regroupait les hommes, les bêtes et la grange. Le tout construit avec les matériaux locaux : des pierres maçonnées et enduit de chaux, du bois de mélèze imputrescible pour la couverture en bardeaux et la charpente. Les toits sont en pentes peu inclinées pour garder la neige comme isolant.

Crédit : Fiona.Guffroy©OTHV



L'Église Saint-Marcellin de Névache (F)

Édifice religieux majeur de la vallée, l'église Saint-Marcellin est un joyau du XV^{ème} siècle, avec son style architectural « roman-lombard » emprunté aux techniques et styles décoratifs italiens et provençaux typiques du Briançonnais.

Elle fut édifiée en 1490 sous l'impulsion de Charles VIII lors d'un pèlerinage à Notre-Dame d'Embrun, en pleine période de réorganisation religieuse après la grave épidémie de peste ayant sévi dans toute l'Europe du XV^{ème} siècle.

L'église s'appela d'abord Saint-Pélade avant de prendre le nom du premier évêque d'Embrun : Saint-Marcellin.

Crédit : Corrado Riva ©Office de Tourisme des Hautes Vallées