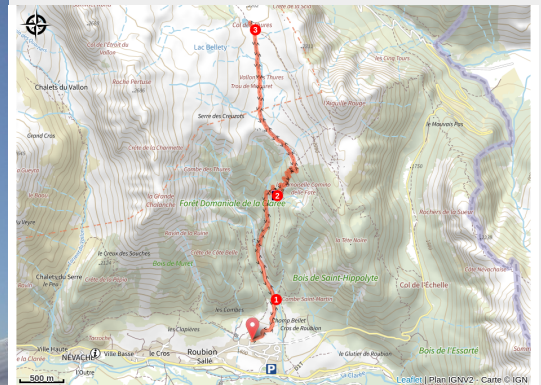


Plateau et col des Thures



Plateau des Thures (©Houcques Violaine)



Infos pratiques

Pratique : Raquette

Durée : 5 h

Longueur : 10.2 km

Dénivelé positif : 583 m

Difficulté : Difficile

Type : Aller-retour

Thèmes : Col, Lac et glacier, Point de vue

Le plateau des Thures est une randonnée raquettes accessible pour amateurs de grands espaces ! les 600 mètres de dénivelés sont vite récompensés une fois atteint le large et enneigé plateau donnant à voir les sommets des rois Mages et le Mont Thabor.

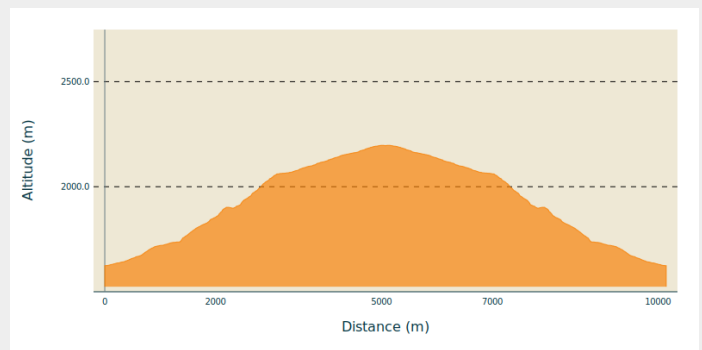
Itinéraire

Départ : Le Roubion

Arrivée : Le Roubion

Communes : 1. Névache

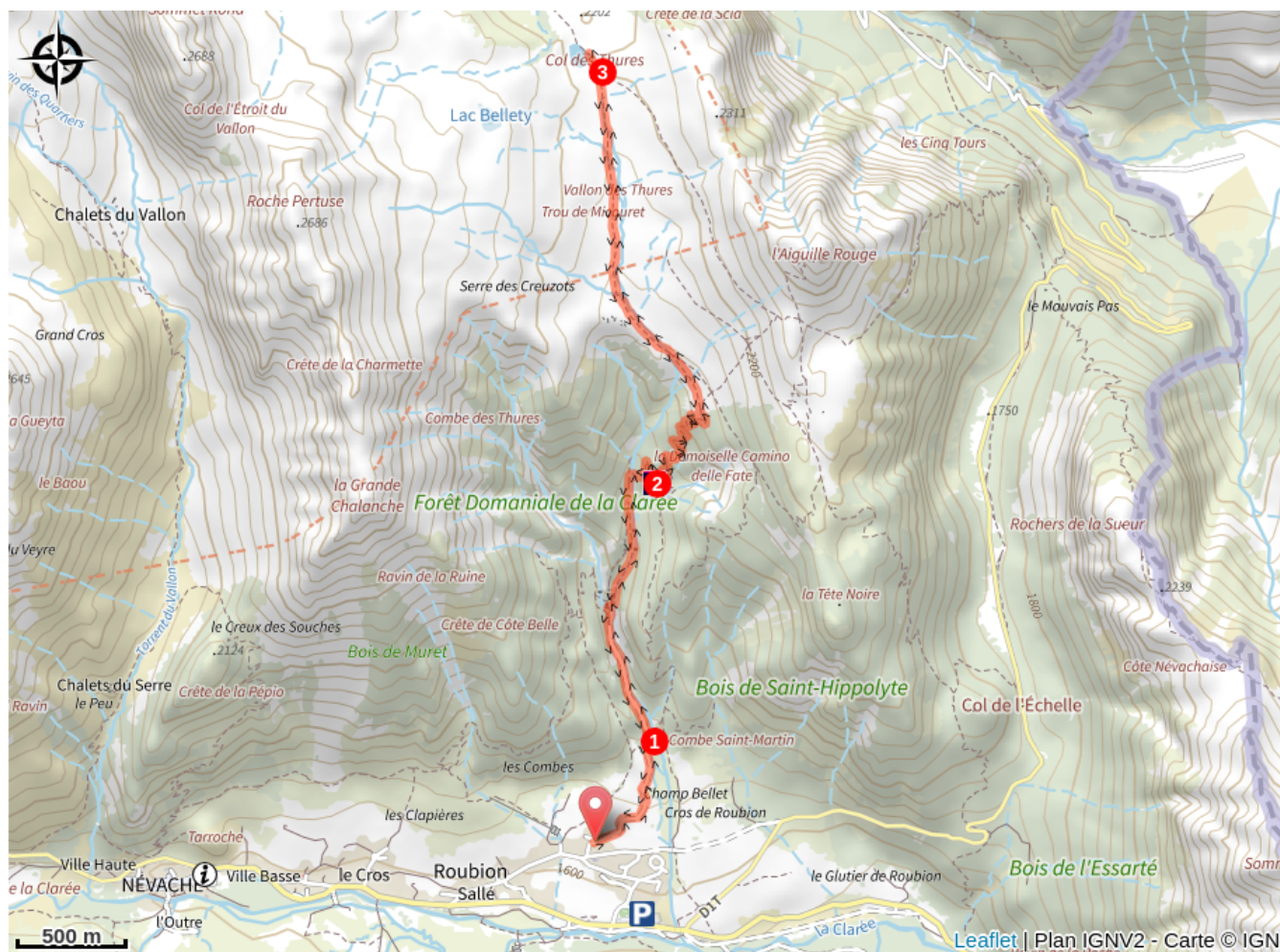
Profil altimétrique



Altitude min 1624 m Altitude max 2197 m

1. Depuis le parking du Roubion, rejoindre les pistes situées sur les hauteurs du hameau, puis le téléski de Champ-Bellet, à partir duquel commence la piste de raquette n°2, "La combe St Martin". La suivre jusqu'à rejoindre la forêt domaniale de la commune de la Clarée (marquée par un panneau en bois). On trouve alors une indication fléchant les Thures.
2. A partir de l'entrée de la forêt domaniale, l'itinéraire remonte le torrent par sa rive droite. On passe ensuite par une cabane forestière, et de là, l'itinéraire est plus abrupt le long de plusieurs lacets. On passe alors devant une demoiselle coiffée (aussi appelée cheminée des fées), et on continue à monter jusqu'à déboucher sur le vaste plateau des Thures.
3. Une fois le plateau atteint, poursuivre la piste par la gauche afin de rejoindre la cabane pastorale des Thures. La piste se poursuit à travers le plateau jusqu'à atteindre Col des Thures (2194m). Le lac ne sera surement pas visible à cette période de l'année, mais face à vous se dévoilent les imposants Rois Mages de la Vallée Etroite, ainsi que le Mont Thabor au loin.

Sur votre route...



 Cheminée de fée (A)

Toutes les informations pratiques

Comment venir ?

Parking conseillé

Parking du Roubion

Lieux de renseignement

Bureau d'Information Touristique de la Clarée

Hameau de Ville-Haute, 05100 Névache

claree@hautesvallees.com

Tel : (+33) 4 92 20 02 20

<http://www.claree-tourisme.fr>



Source



Apidae

<http://www.apidae-tourisme.com>



Office de Tourisme des Hautes Vallées

<https://www.hautesvallees.com>

Sur votre route...



Cheminée de fée (A)

Une cheminée de fée (aussi appelée selon les régions demoiselle coiffée ou pyramide) est une sorte de grande colonne naturelle faite de roches assez friables, généralement sédimentaires ou provenant de dépôts volcaniques, dont le sommet est protégé et coiffé par une roche de nature différente, résistant beaucoup mieux au travail de l'érosion. Ces formes étranges, présentes un peu partout sur la planète, sont à l'origine de nombreuses croyances ou légendes.

Crédit : M. Berger - CDRP