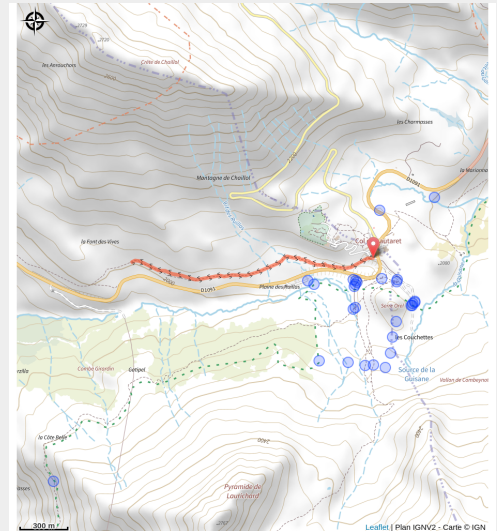


La fontaine des Vives en raquettes

Briançonnais



La fontaine des Vives en raquettes (©Magda Molinari)



Itinéraire facile, accessible aux piétons et aux pratiquants de raquettes, offrant de beaux points de vue tout au long du parcours.

Infos pratiques

Pratique : Raquette

Durée : 1 h 30

Longueur : 3.3 km

Dénivelé positif : 56 m

Difficulté : Facile

Type : Aller-retour

Thèmes : Col, Point de vue

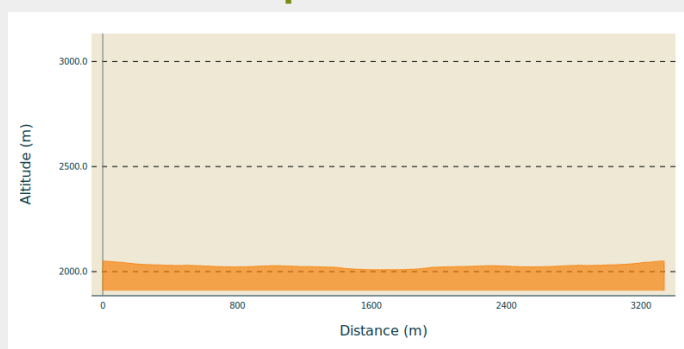
Itinéraire

Départ : Col du Lautaret

Arrivée : Col du Lautaret

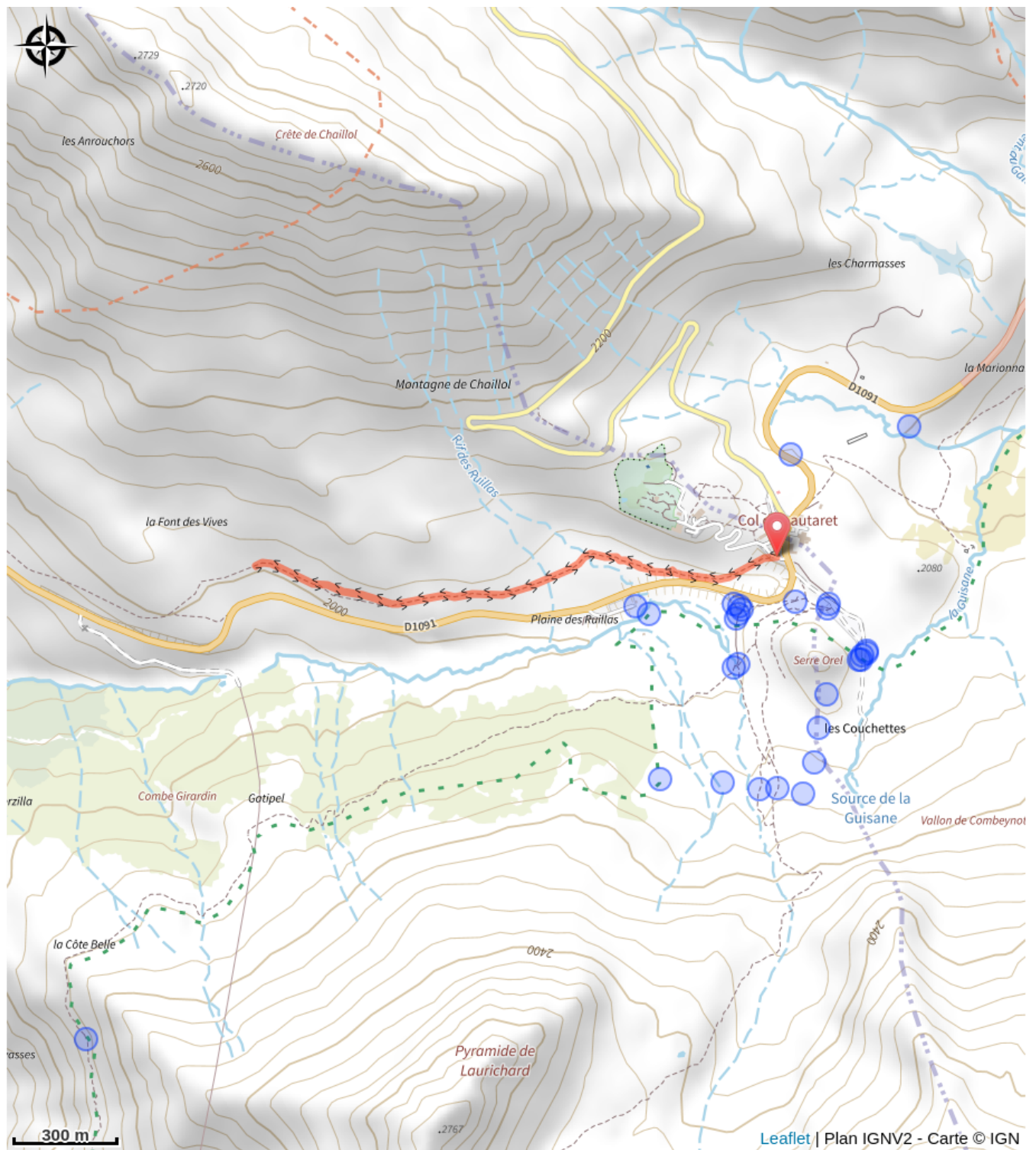
Communes : 1. Villar-d'Arêne

Profil altimétrique



Altitude min 2009 m Altitude max 2051 m

Sur votre route...



Toutes les informations pratiques

Comment venir ?

Parking conseillé

Parking du col du Lautaret

Lieux de renseignement

Bureau d'Information Touristique de La Grave

RD1091, 05320 La Grave

lagrave@hautesvallees.com

Tel : (+33) 04 76 79 90 05

<https://www.hautesvallees.com/la-grave/>



Source



Apidae

<http://www.apidae-tourisme.com>



Office de Tourisme des Hautes Vallées

<https://www.hautesvallees.com>