La boucle des Puys

Route de Puy Saint André (©Michel Ducroux)

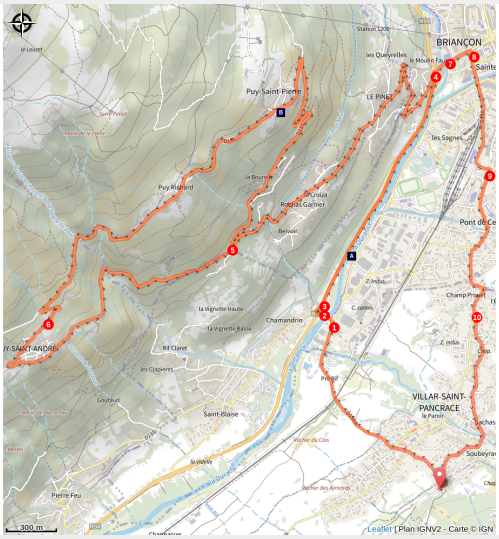

Parcours en balcon offrant de beaux points de vue sur Briançon et ses environs.

Infos pratiques

Pratique : Cyclo

Durée : 1 h 30

Longueur : 18.6 km

Dénivelé positif : 556 m

Difficulté : Moyen

Type : Boucle

Thèmes : Point de vue

Itinéraire

Départ : Villar-Saint-Pancrace
Arrivée : Villar-Saint-Pancrace
Communes : 1. Villar-Saint-Pancrace
2. Briançon
3. Puy-Saint-Pierre
4. Puy-Saint-André

Profil altimétrique

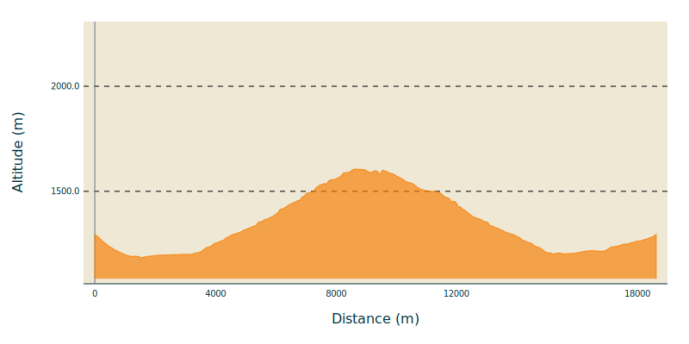

Altitude min 1184 m Altitude max 1606 m

1. Au départ du parking du centre montagne, descendre la route jusqu'au rond point de la route des maisons blanches proche de Carrefour.

2. Prendre la sortie la plus à gauche afin de récupérer le rond point de la route de Gap.

3. Récupérer la première sortie en direction de Briançon.

4. Au niveau du feu à l'entrée de Briançon, tourner à gauche vers Puy Saint-André / Puy Saint-Pierre.

5. Poursuivre jusqu'à l'intersection au delà de Rochas Garnier puis tourner à droite vers Puy Saint Pierre.

6. Traverser Puy Saint-Pierre, puis Puy Richard avant de redescendre sur Puy Saint-André.

7. Redescendre sur Briançon puis à l'intersection poursuivre tout droit.

8. Au rond point, prendre la première sortie puis poursuivre tout droit au 2e rond point face à Leclerc.

9. Passer à côté de la gare de Briançon puis au rond point des Toulousanes récupérer la première sortie.

10. Poursuivre en direction du centre montagne.

Sur votre route...

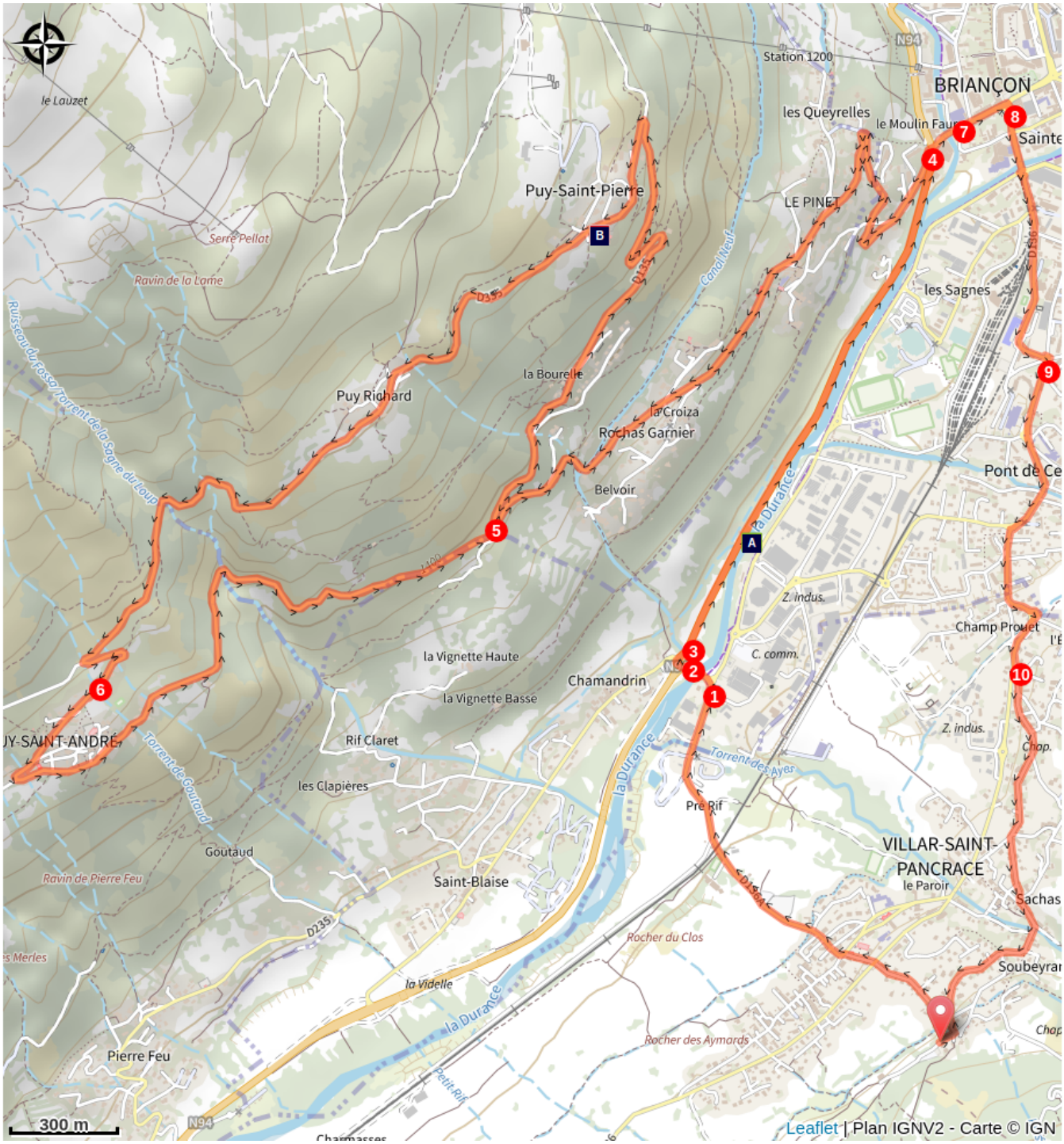

La bergeronnette grise (A)

L'Église Saint-Pierre (B)

Toutes les informations pratiques

Comment venir ?

Parking conseillé

Parking du Centre Montagne

Lieux de renseignement

Bureau d'Information Touristique de l'Izoard

izoard@hautesvallees.com
Tel : 06 07 07 31 08
https://www.izoard-tourisme.fr

Source

Apidae

http://www.apidae-tourisme.com

Office de Tourisme des Hautes Vallées

https://www.hautesvallees.com

Sur votre route...

La bergeronnette grise (A)

Le départ du parcours s'effectue en milieu urbanisé. Cela n'empêche pas la bergeronnette grise d'être présente, car elle s'est habituée à l'homme. Oiseau élégant à la longue queue qu'elle hoche fréquemment, elle est habillé de gris, de noir et de blanc. Si les berges des rivières sont son milieu d'origine, on peut maintenant l'observer dans les prairies, les champs et les jardins. Elle niche dans des anfractuosités de rochers. Elle est migratrice.

Attribution : Saulay Pascal - PNE

L'Église Saint-Pierre (B)

Assise sur un promontoire rocheux dominant Briançon, l'église Saint-Pierre est est appréciée par sa clarté et son élégance. Elle fut construite au XVe siècle et réaménagée au XVIe siècle suite à un incendie durant les guerres de religion. Une pierre, à gauche de la porte d'entrée, gravée en partie en provençal, commémore ce fait. Sur le mur du clocher, vous pourrez y voir un cadran solaire dont la devise vous invite à méditer sur le temps qui passe.

Attribution : Quantin Blais © OTHV