De La Grave au Col du Galibier

Briançonnais

De La Grave au col du Galibier - Hautes Vallées (©S.Selberg)

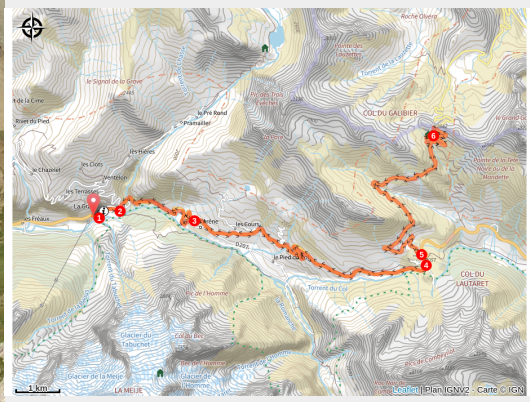

Partez à la conquête d'un des cols les plus mythiques du Tour de France : le col du Galibier !

Infos pratiques

Pratique : Cyclo

Durée : 5 h

Longueur : 38.9 km

Dénivelé positif : 1286 m

Difficulté : Difficile

Type : Aller-retour

Thèmes : Col, Point de vue

Itinéraire

Départ : La Grave
Arrivée : La Grave
Communes : 1. La Grave
2. Villar-d'Arêne
3. Le Monêtier-les-Bains

Profil altimétrique

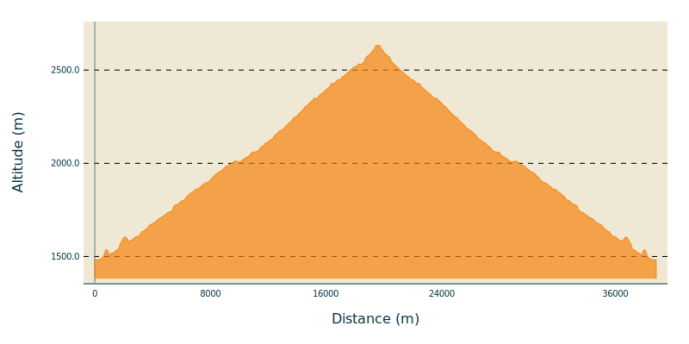

Altitude min 1481 m Altitude max 2633 m

1. Prendre à droite à la sortie du parking en direction de Briançon et continuer tout droit sur la RD 1091.

2. A la sortie du village de La Grave, traverser le tunnel du Serre du Coin puis celui des Ardoisières (attention les tunnels sont peu éclairés)

3. A la sortie du Tunnel, continuer sur la route RD 1091 et contourner le village de Villar d'Arène

4. A la sortie de Villar d'Arène, continuer en direction de Briançon, jusqu'au sommet du col du Lautaret

5. Arrivé au col du Lautaret, prendre à gauche en direction du col du Galibier sur la RD 902. Monter en pendant 6 km environ.

6. Arrivé devant le tunnel, prendre à droite et continuer l'ascension du col du Galibier jusqu'à son point culminant.

Le retour à La Grave se fait par le même chemin

Sur votre route...

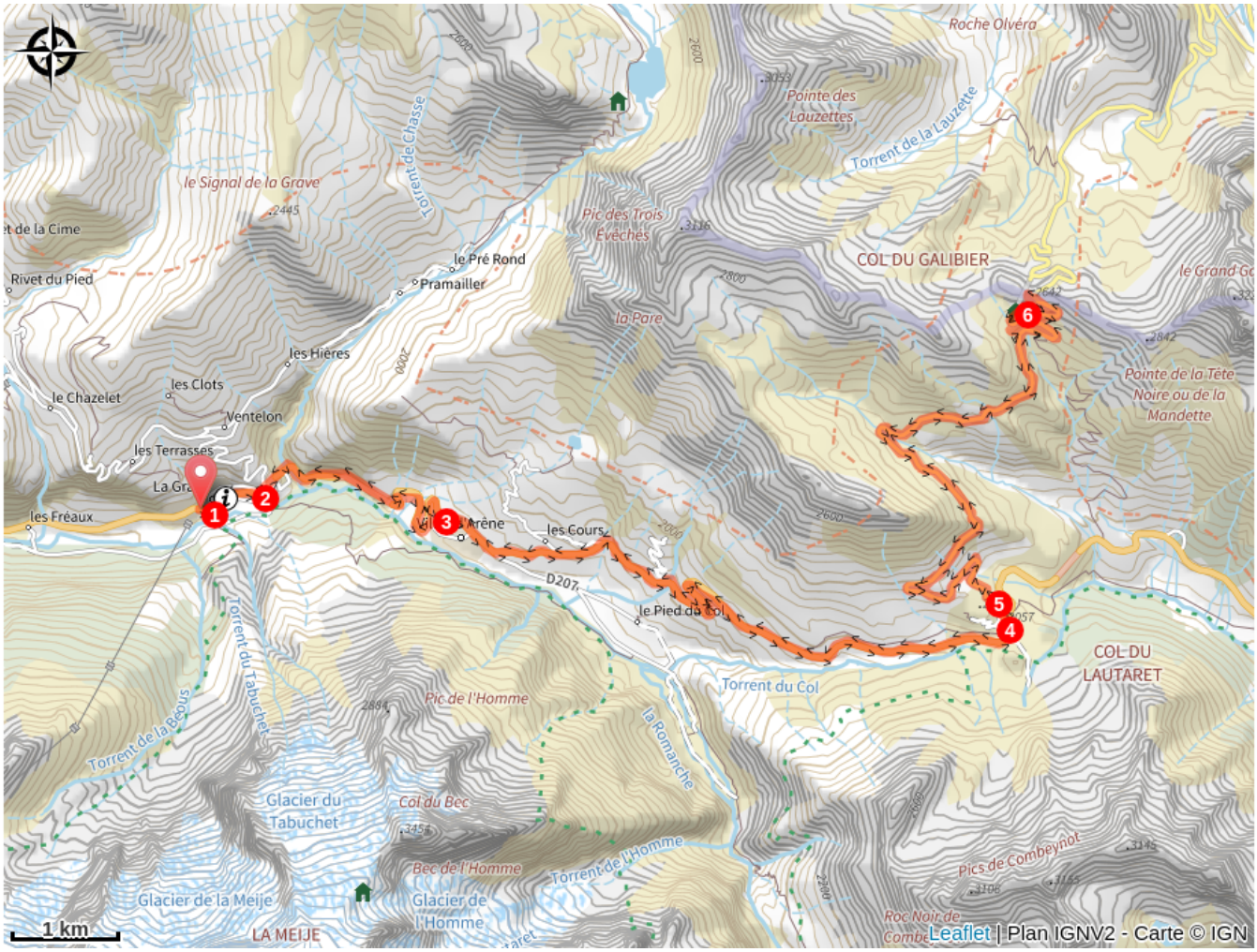

Toutes les informations pratiques

Comment venir ?

Parking conseillé

Parking du téléphérique

Lieux de renseignement

Bureau d'Information Touristique de La Grave
RD1091, 05320 La Grave

lagrave@hautesvallees.com
Tel : (+33) 04 76 79 90 05
https://www.hautesvallees.com/la-grave/

Source

Apidae

http://www.apidae-tourisme.com

Office de Tourisme des Hautes Vallées

https://www.hautesvallees.com