De Villar d'Arène aux Deux Alpes

Briançonnais

De Villar d'Arène aux Deux Alpes (©J. Selberg)

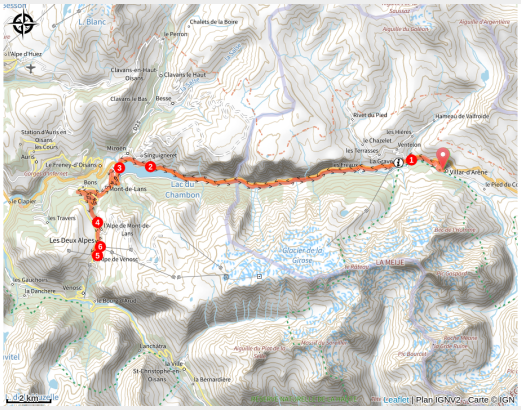

Après une belle descente de la vallée de la Romanche depuis Villar d'Arène jusqu'au lac du Chambon, partez à l'ascension de la montée de la station des Deux Alpes.

Infos pratiques

Pratique : Cyclo

Durée : 2 h

Longueur : 55.3 km

Dénivelé positif : 1791 m

Difficulté : Moyen

Type : Aller-retour

Thèmes : Point de vue

Itinéraire

Départ : Villar-d'Arêne
Arrivée : Villar-d'Arêne
Communes : 1. Villar-d'Arêne
2. La Grave
3. Mizoën
4. Les Deux Alpes

Profil altimétrique

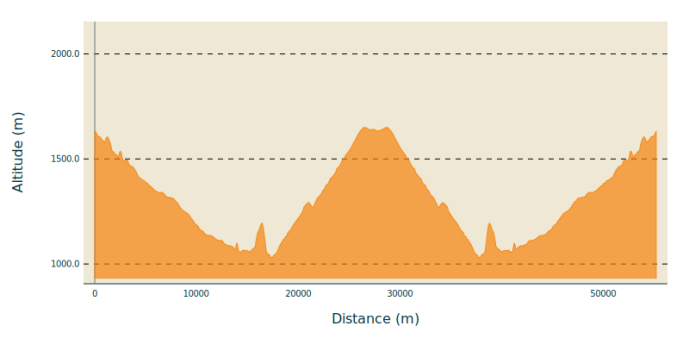

Altitude min 1030 m Altitude max 1650 m

1. Du parking, rejoindre la route départementale et prendre la direction de Grenoble. Attention, à environ 1 km, à le suite de deux épingles à cheveux, traversée du tunnel des Ardoisières, suivi de la traversée du tunnel du Serre du Coin, 1 km plus loin. Les tunnels sont peu éclairés, penser à se rendre visible des autres véhicules.

2. A la sortie du tunnel du Serre du Coin, continuer tout droit et traverser le village de La Grave, en direction de Grenoble pendant 15 km environ. Pendant ces 15 km, attention à la traversée des tunnels du Grand Clos et du Chambon. Les tunnels sont peu éclairés, penser à se rendre visible des autres véhicules.

3. Arrivé au barrage du Chambon, prendre à gauche après la traversée du barrage, en direction des Deux Alpes. Monter pendant 8 km environ en suivant la route principale.

4. Arrivé aux Deux Alpes, entrer dans la station et prendre l'Avenue de la Muzelle sur 2 km environ.

5. Arrivé au rond-point, prendre sur la gauche (2e sortie) pour arriver Rue des Vikings. Au rond-point suivant, prendre la sortie de gauche (4e sortie) sur la Rue des Sagnes.

6. Redescendre sur 400m pour arriver Place des Deux Alpes.

Sur votre route...

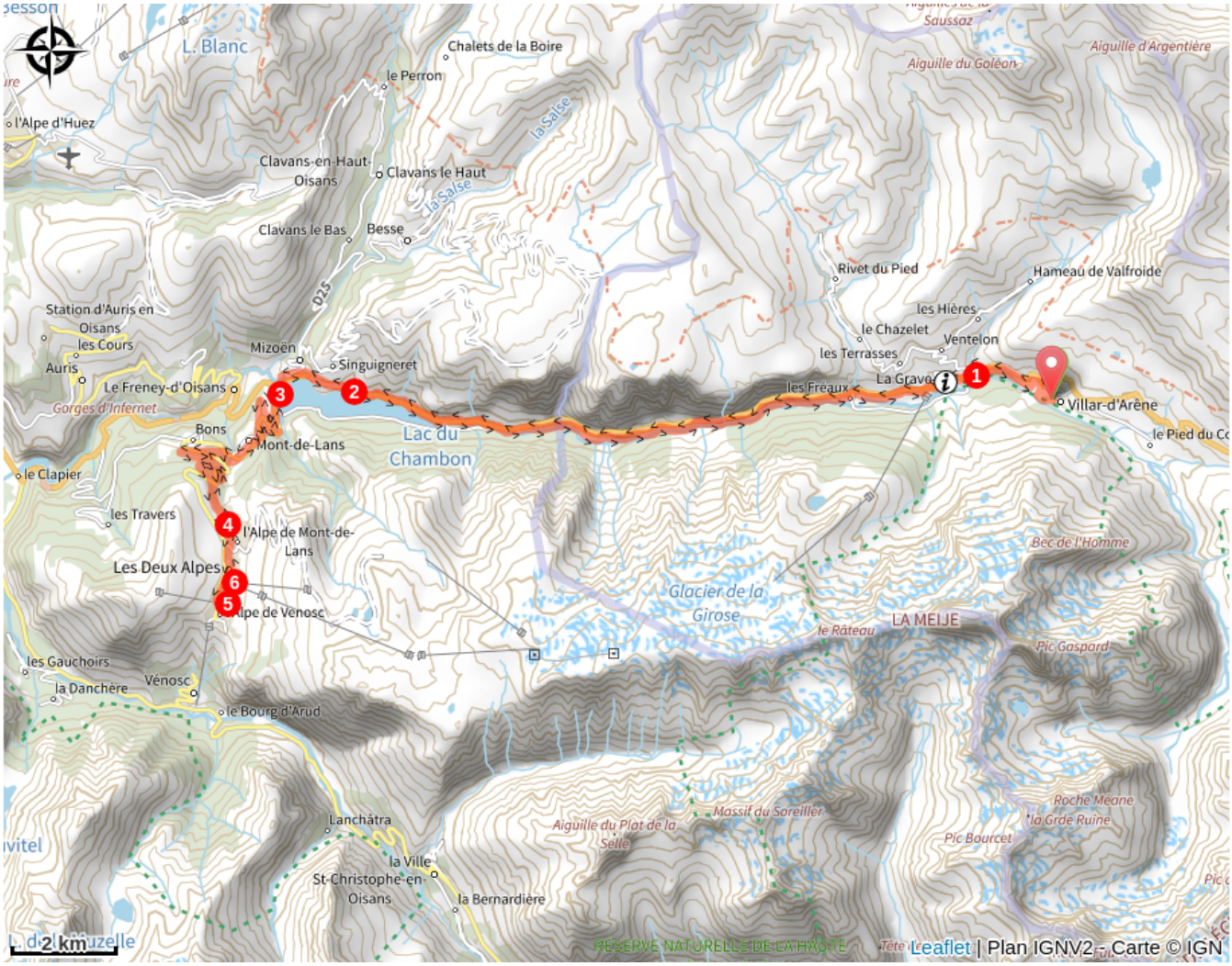

Toutes les informations pratiques

Comment venir ?

Parking conseillé

Parking de l'Eglise

Zones de sensibilité environnementale

Le long de votre itinéraire, vous allez traverser des zones de sensibilité liées à la présence d’une espèce ou d’un milieu particulier. Dans ces zones, un comportement adapté permet de contribuer à leur préservation. Pour plus d’informations détaillées, des fiches spécifiques sont accessibles pour chaque zone.

Gypaète barbu

Période de sensibilité : Janvier, Février, Mars, Avril, Mai, Juin, Juillet, Août, Novembre, Décembre

Gypaète barbu

Période de sensibilité : Janvier, Février, Mars, Avril, Mai, Juin, Juillet, Août, Novembre, Décembre

Contact :

Parc National des Ecrins - Yoann Bunz- 06 99 77 37 65 yoann.bunz@ecrins-parcnational.fr

Aire des trios - Pertuis
Le Gypaète barbu est une espèce très sensible au dérangement tout au long du cycle de reproduction. Dans les Alpes, la population est en installation suite aux réintroductions débutées en 1987. Le nombre de couples présent est encore faible.

Les Zones de Sensibilité Majeure (ZSM) Gypaète barbu sont désignées avec les acteurs locaux.

Vous visualisez les Zones cœur, toutes les activités sont à proscrire pendant la période sensible (du 1/11 au 31/08).

Attention aux réglementations (Parcs nationaux, Réserves naturelles…) qui s’imposent aux zones Gypaètes.

Aigle royal

Période de sensibilité : Janvier, Février, Mars, Avril, Mai, Juin, Juillet, Août

Contact : Parc National des Écrins
Julien Charron
julien.charron@ecrins-parcnational.fr

Nidification de l'Aigle royal

Les pratiques qui peuvent avoir une interaction avec l'Aigle royal en période de nidification sont principalement le vol libre et les pratiques verticales ou en falaise, comme l'escalade ou l'alpinisme. Merci d'éviter cette zone et de privilégier un survol de la zone à une distance de survol de 300m sol soit à une altitude minimale de 2450m.

Circaète Jean-le-Blanc

Période de sensibilité : Mars, Avril, Mai, Juin, Juillet, Août, Septembre

Contact : Parc National des Écrins
Julien Charron
julien.charron@ecrins-parcnational.fr

Nidification du Circaète-Jean-le-Blanc

Les pratiques qui peuvent avoir une interaction avec le Circaète-Jean-le-Blanc en période de nidification sont principalement les pratiques aériennes comme le vol libre ou le vol motorisé.

Merci d’essayer d’éviter la zone ou de rester à un distance minimale de 300m sol quand vous la survolez soit 1840m d'altitude !

Circaète Jean-le-Blanc

Période de sensibilité : Mars, Avril, Mai, Juin, Juillet, Août, Septembre

Contact : Parc National des Écrins
Julien Charron
julien.charron@ecrins-parcnational.fr

Nidification du Circaète-Jean-le-Blanc

Les pratiques qui peuvent avoir une interaction avec le Circaète-Jean-le-Blanc en période de nidification sont principalement les pratiques aériennes comme le vol libre ou le vol motorisé.

Merci d’essayer d’éviter la zone ou de rester à un distance minimale de 300m sol quand vous la survolez soit 2160m d'altitude !

Lieux de renseignement

Bureau d'Information Touristique de La Grave
RD1091, 05320 La Grave

lagrave@hautesvallees.com
Tel : (+33) 04 76 79 90 05
https://www.hautesvallees.com/la-grave/

Source

Apidae

http://www.apidae-tourisme.com